

MSPAS

Ministerio de Salud Pública y Asistencia Social

Trabajando por la salud de Guatemala

Departamento de
EPIDEMIOLOGIA

Ciencia al servicio



**GOBIERNO de
GUATEMALA**
DR. ALEJANDRO GIAMMATTEI

MINISTERIO DE
SALUD PÚBLICA
Y ASISTENCIA
SOCIAL

REPORTE SEMÁFORO COVID-19 DEL 19 DE AGOSTO AL 1 DE SEPTIEMBRE 2022

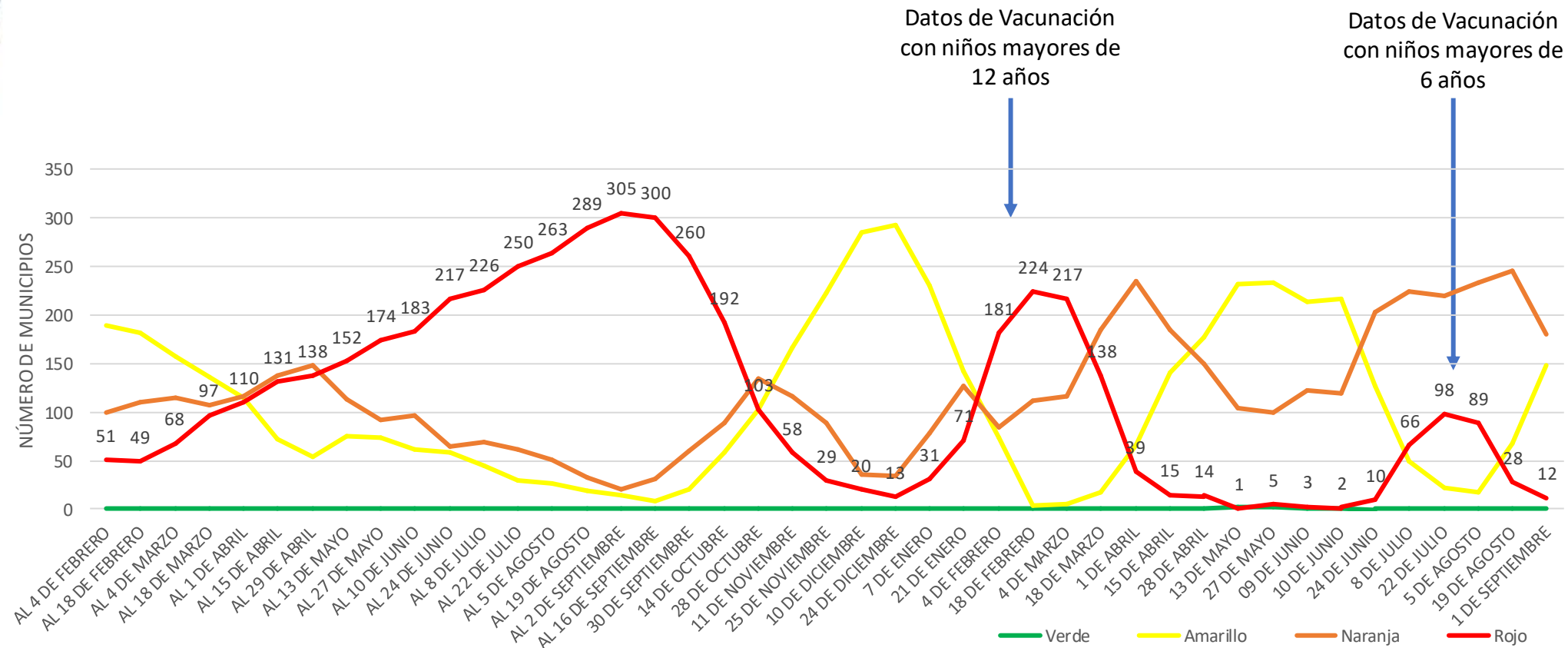
DEPARTAMENTO DE
EPIDEMIOLOGIA
MSPAS

GUATEMALA 2 DE
SEPTIEMBRE 2022





HISTORIAL DE CLASIFICACIÓN DE MUNICIPIOS DE FEBRERO 2021 AL 1 DE SEPTIEMBRE 2022

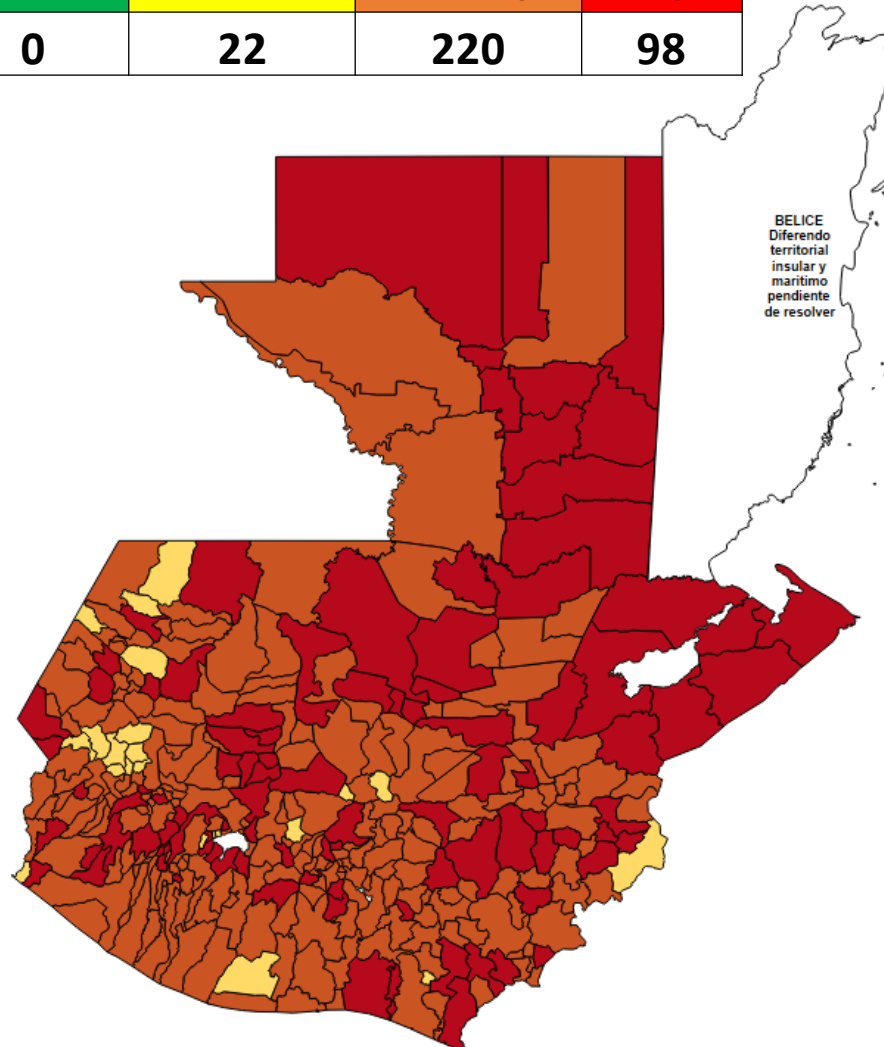




CLASIFICACIÓN DE RIESGO COVID-19, NÚMERO DE MUNICIPIOS SEGÚN SEMÁFORO

DEL 8 AL 21 DE JULIO DEL 2022

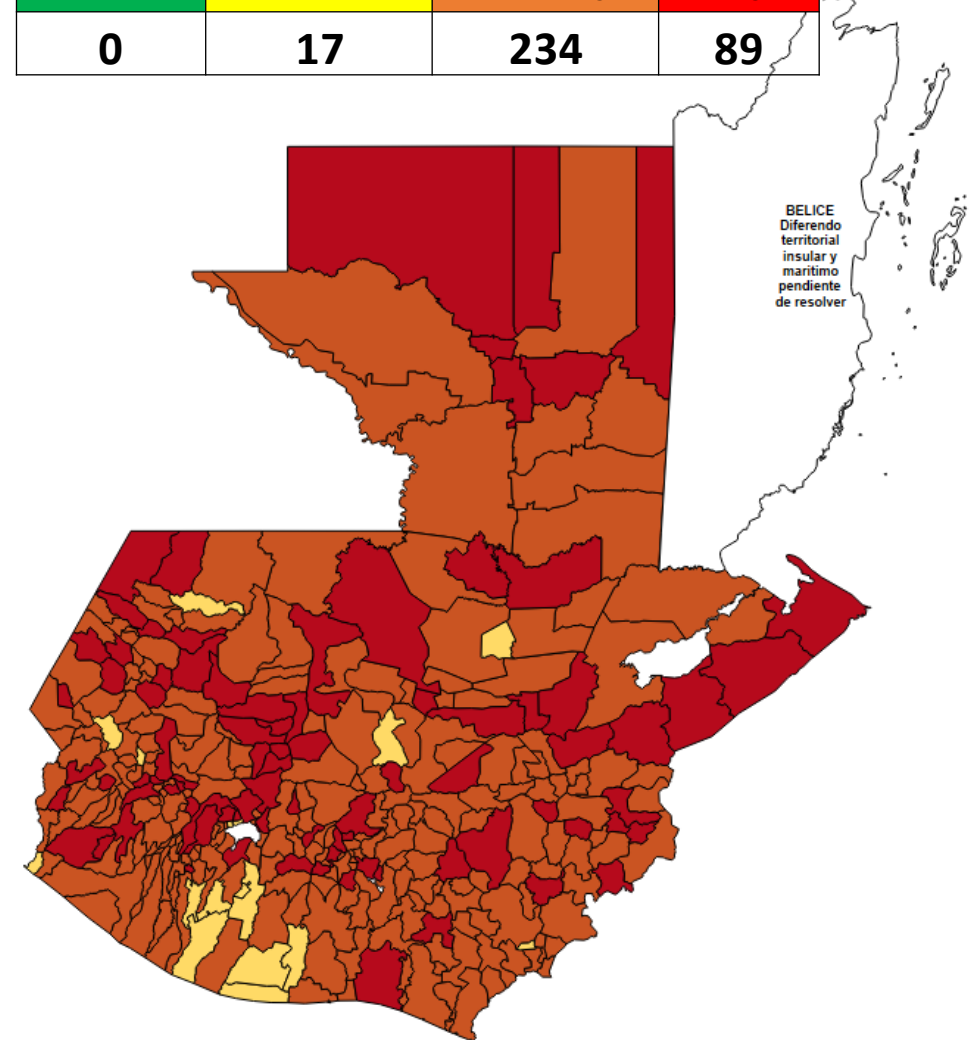
Verde	Amarrillo	Naranja	Rojo
0	22	220	98



BELICE
Diferendo
territorial
insular y
marítimo
pendiente
de resolver

DEL 22 DE JULIO AL 4 AGOSTO DEL 2022

Verde	Amarrillo	Naranja	Rojo
0	17	234	89



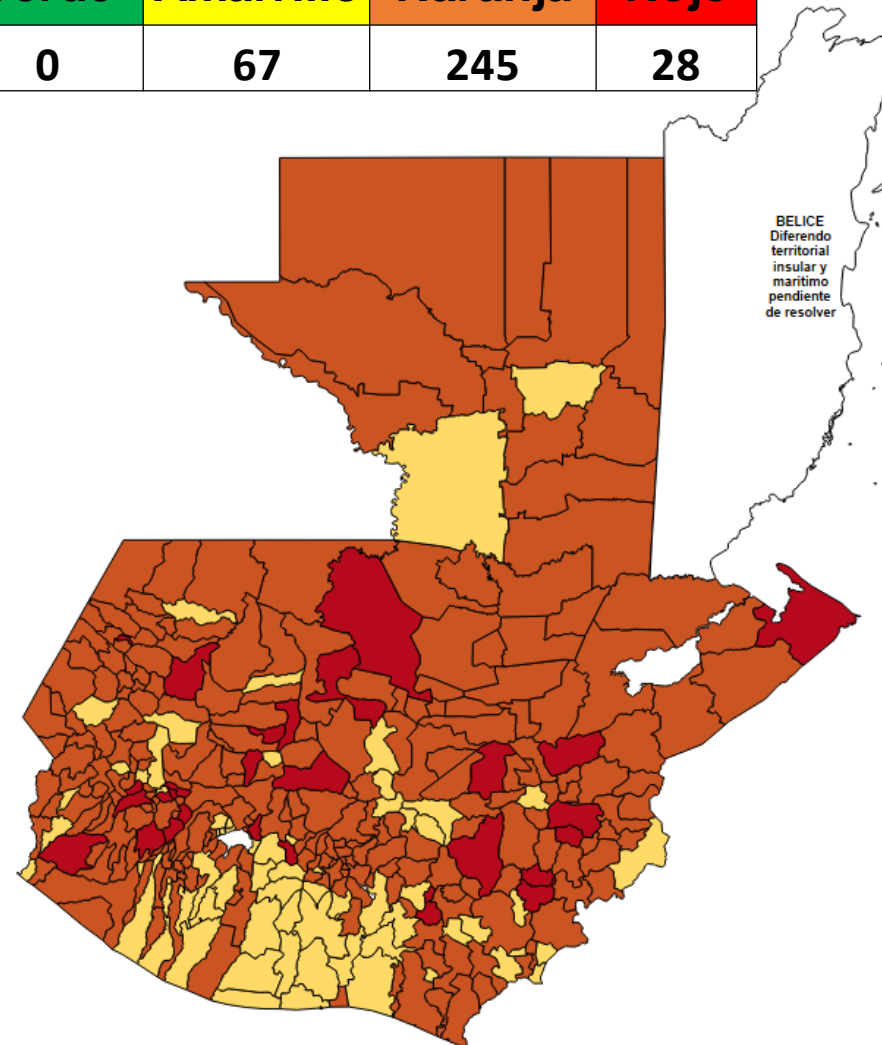
BELICE
Diferendo
territorial
insular y
marítimo
pendiente
de resolver



CLASIFICACIÓN DE RIESGO COVID-19, NÚMERO DE MUNICIPIOS SEGÚN SEMÁFORO

DEL 5 AL 18 DE AGOSTO DEL 2022

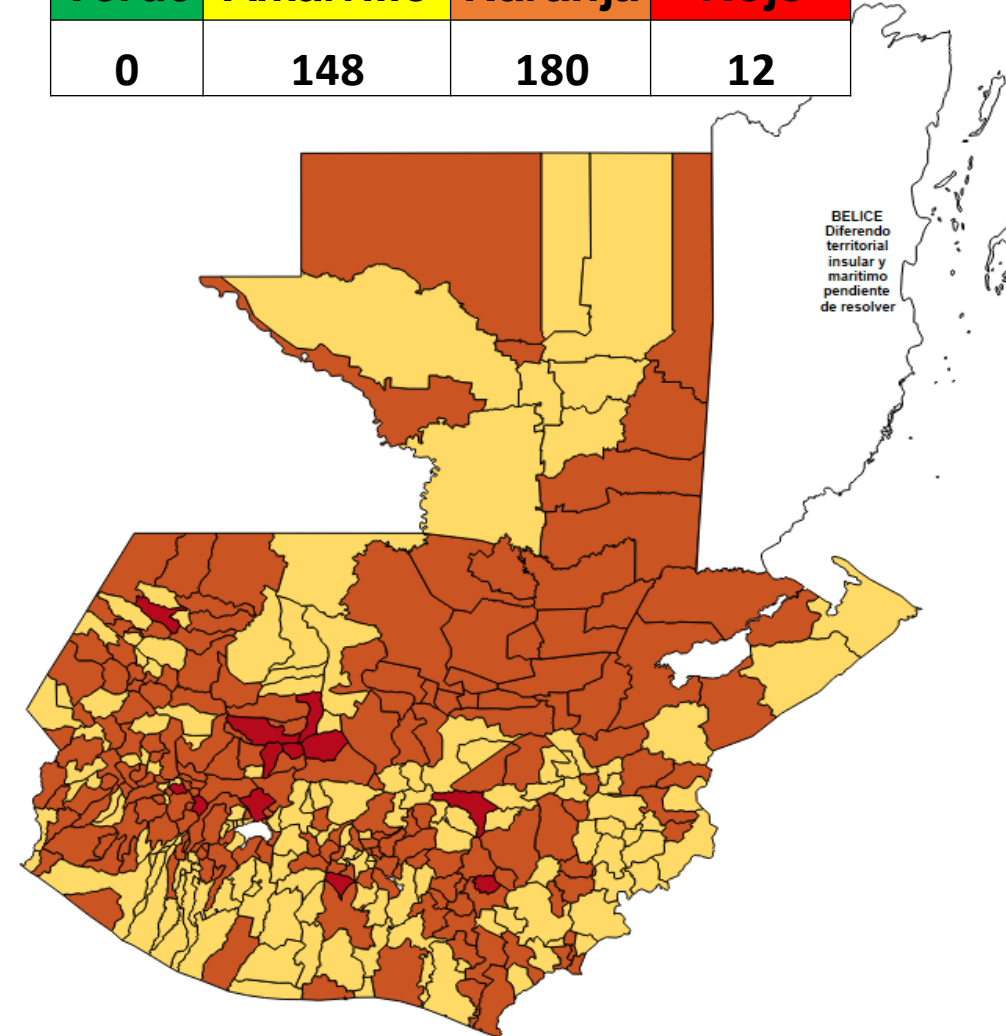
Verde	Amarrillo	Naranja	Rojo
0	67	245	28



BELICE
Diferendo territorial insular y marítimo pendiente de resolver

**DEL 9 DE AGOSTO
AL 1 DE SEPTIEMBRE DEL 2022**

Verde	Amarrillo	Naranja	Rojo
0	148	180	12



BELICE
Diferendo territorial insular y marítimo pendiente de resolver



INDICADORES DE LOS ÚLTIMOS PERÍODOS DEL SEMÁFORO COVID-19

Indicadores	DEL 5 AL 18 DE AGOSTO DEL 2022	DEL 19 DE AGOSTO AL 1 DE SEPTIEMBRE
Tamizados	148,991	133,691
Casos confirmados	28,798	21,611
Tasa de incidencia	170.8	128.2
Positividad	19.3%	16.2%
Fallecidos	21	21
Letalidad	0.1%	0.1%

Fuente: SICOVID y Base Fallecidos Epidemiología MSPAS





VACUNADOS DE LOS ÚLTIMOS PERIODOS DEL SEMÁFORO COVID-19

Dosis de Vacuna	DEL 5 AL 18 DE AGOSTO DEL 2022	DEL 19 DE AGOSTO AL 1 DE SEPTIEMBRE
Personas vacunadas con primera dosis	110,063	55,275
Personas vacunadas con esquema completo	109.110	43,201
Personas vacunadas con dosis de refuerzo	58,429	42,375

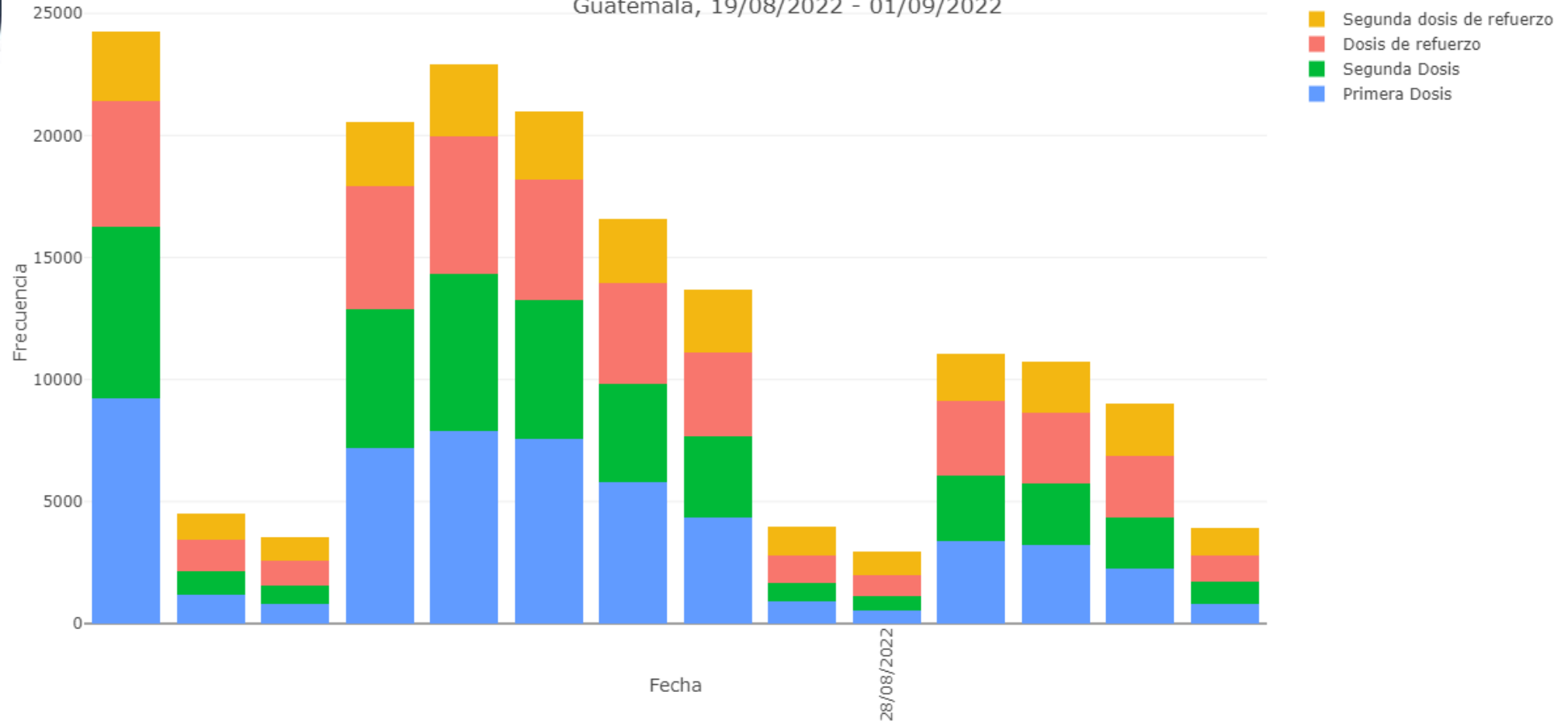
Fuente: Registro De Vacunación COVID-19





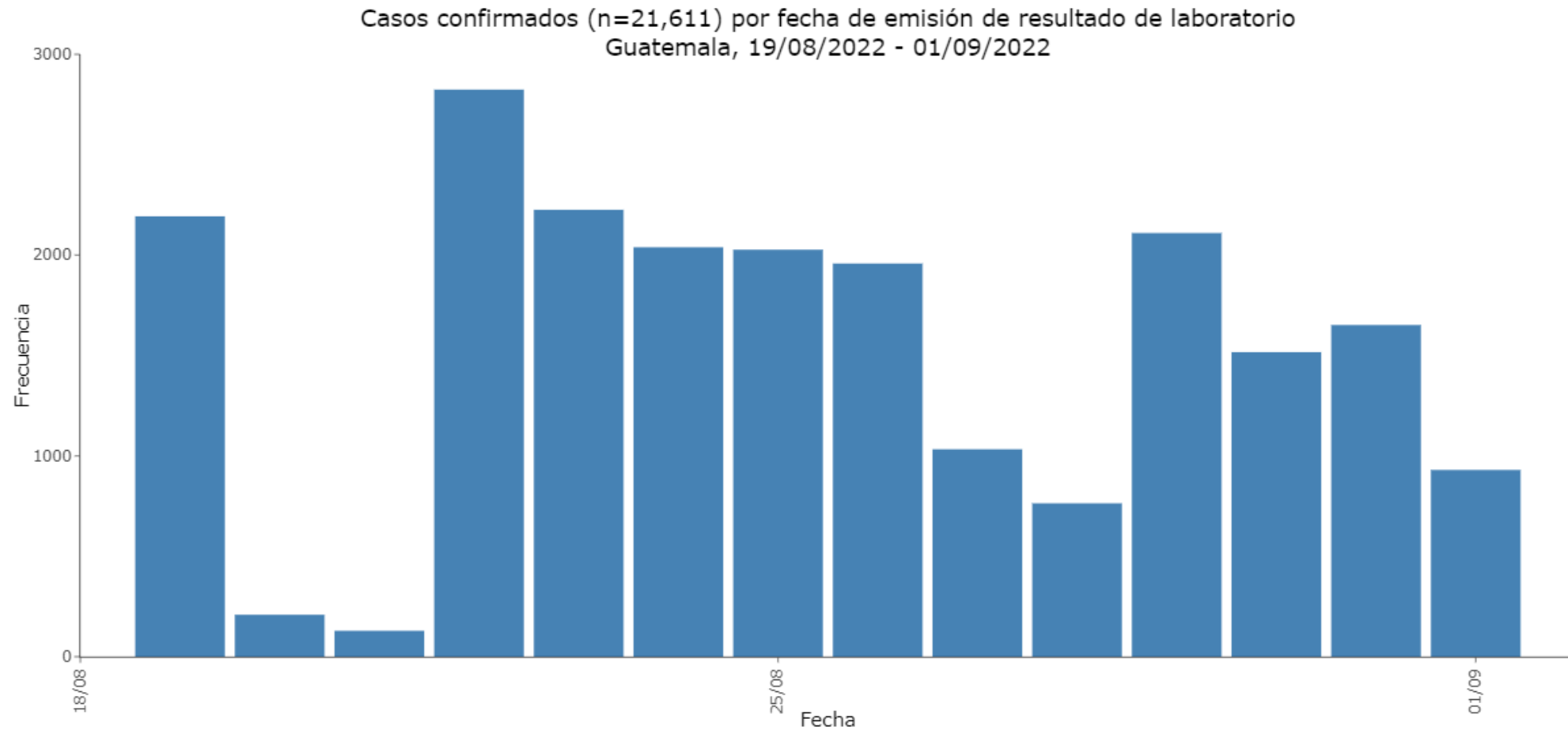
VACUNACION POR DOSIS DEL 19 DE AGOSTO AL 1 DE SEPTIEMBRE

Vacunaciones (n=140,851) por dosis y fecha de administración
Guatemala, 19/08/2022 - 01/09/2022



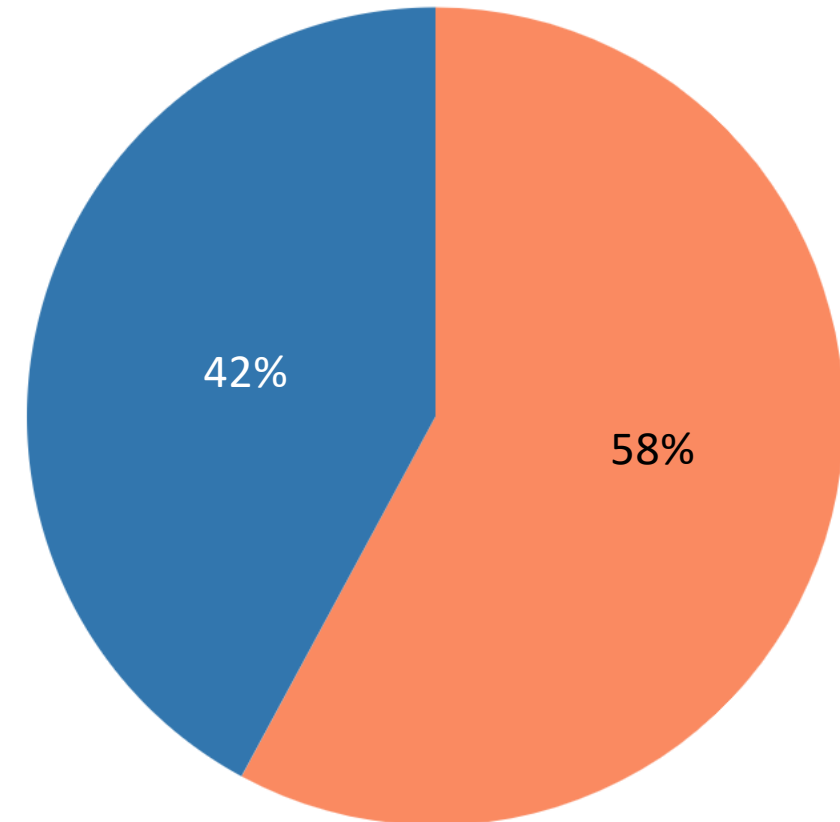
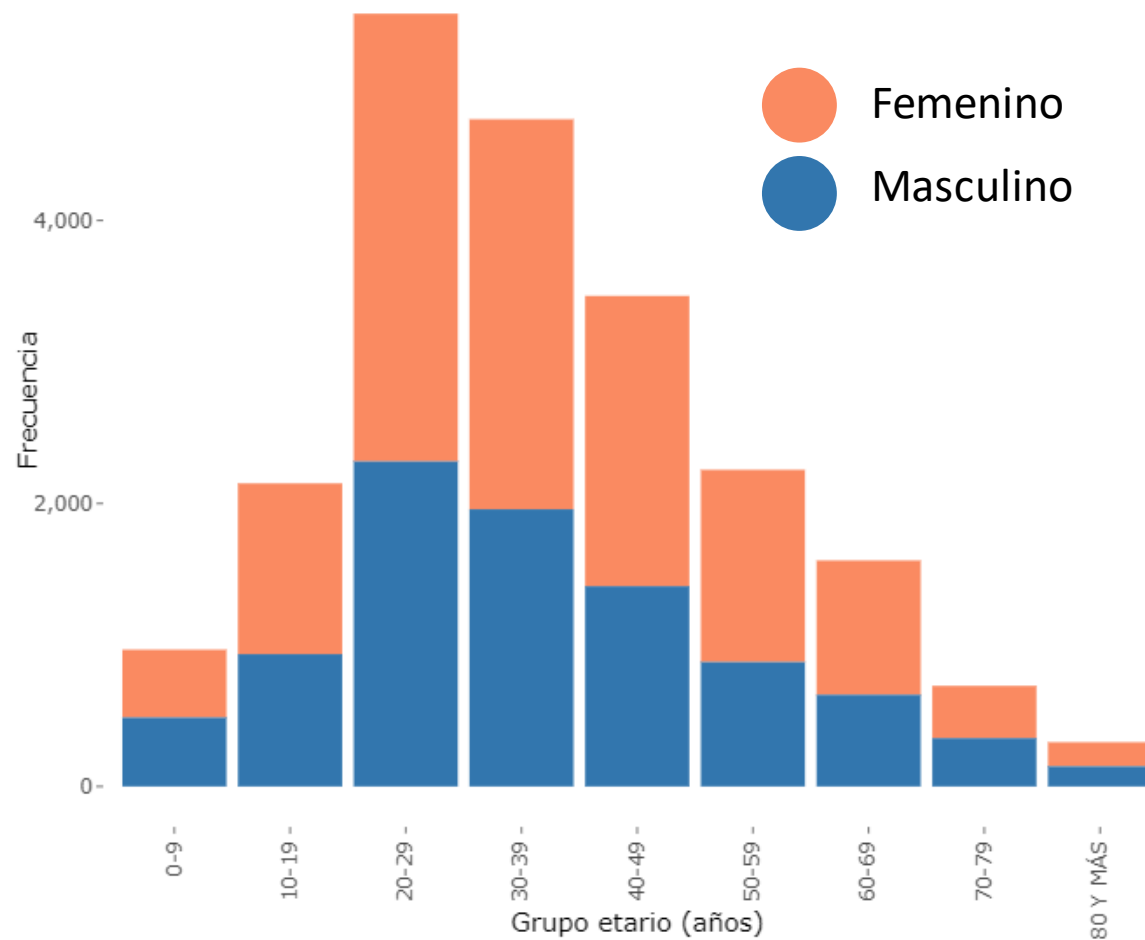


CASOS CONFIRMADOS DIARIOS DEL 19 DE AGOSTO AL 1 DE SEPTIEMBRE



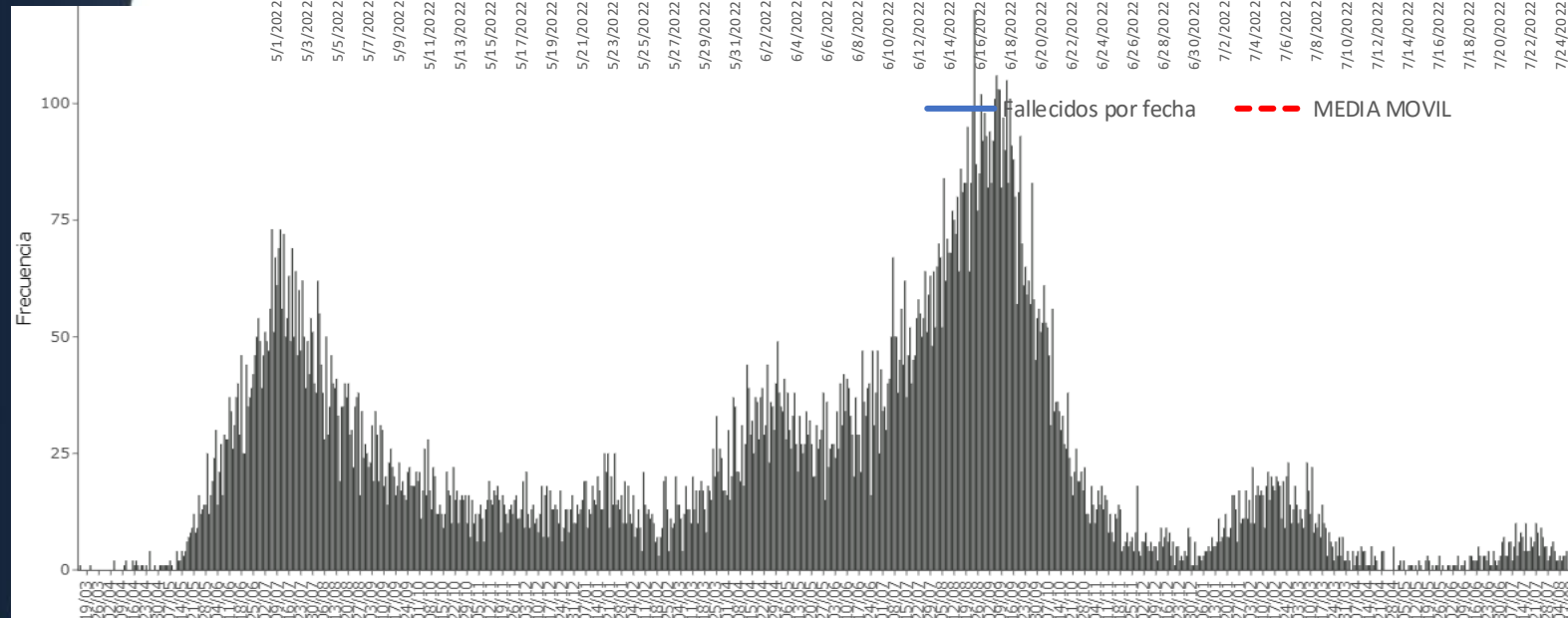
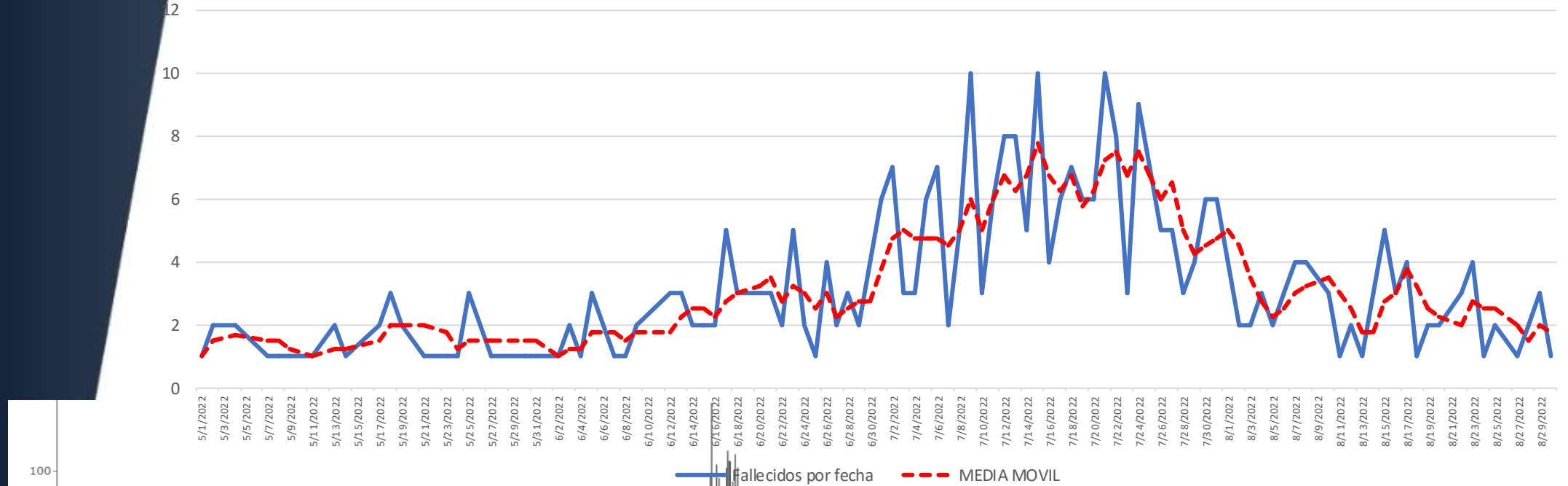


CASOS CONFIRMADOS POR GRUPO DE EDAD Y SEXO DEL 19 AGOSTO AL 1 DE SEPTIEMBRE 2022





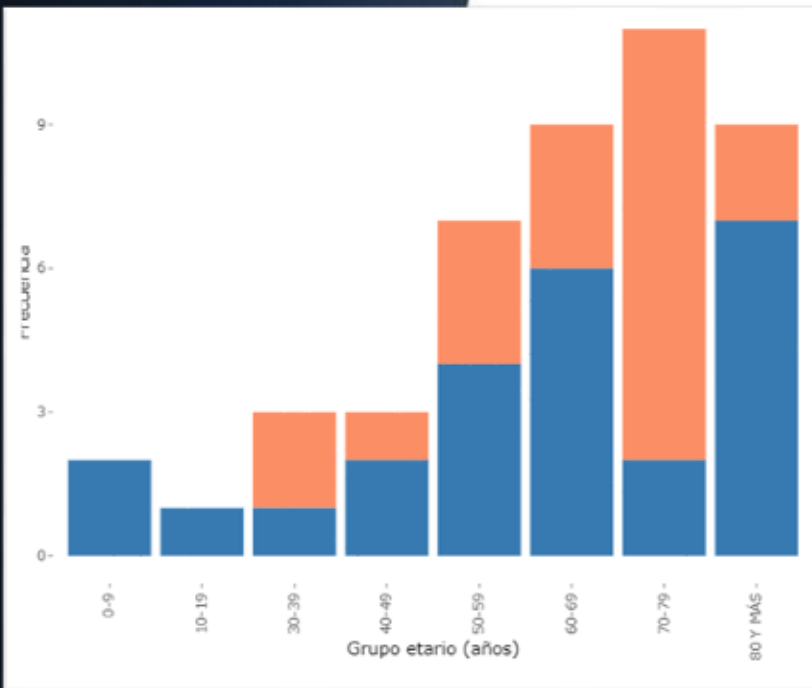
SITUACIÓN DE CASOS FALLECIDOS AL 1 DE SEPTIEMBRE DEL 2022, POR FECHA



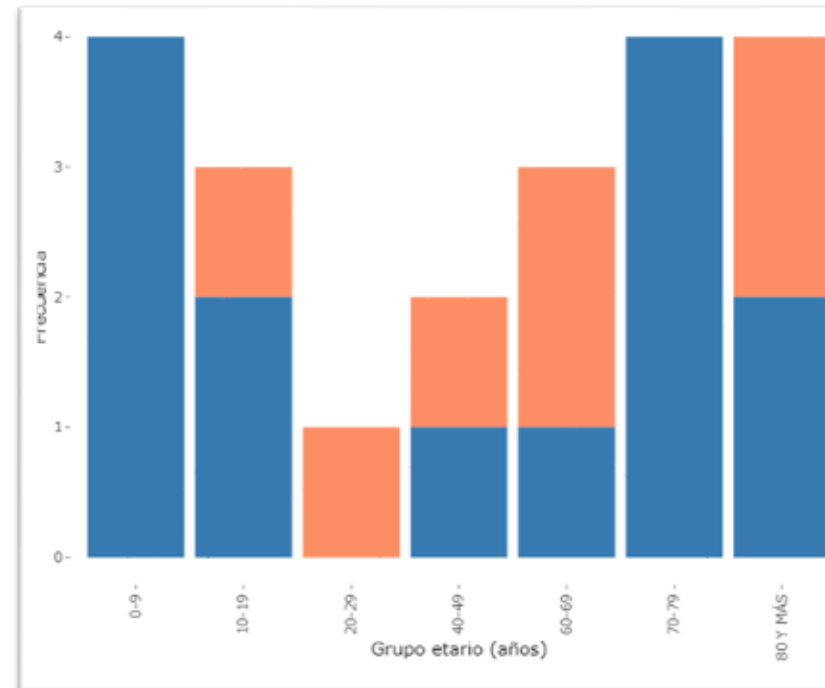


SITUACIÓN DE CASOS FALLECIDOS POR GRUPOS ETAREOS

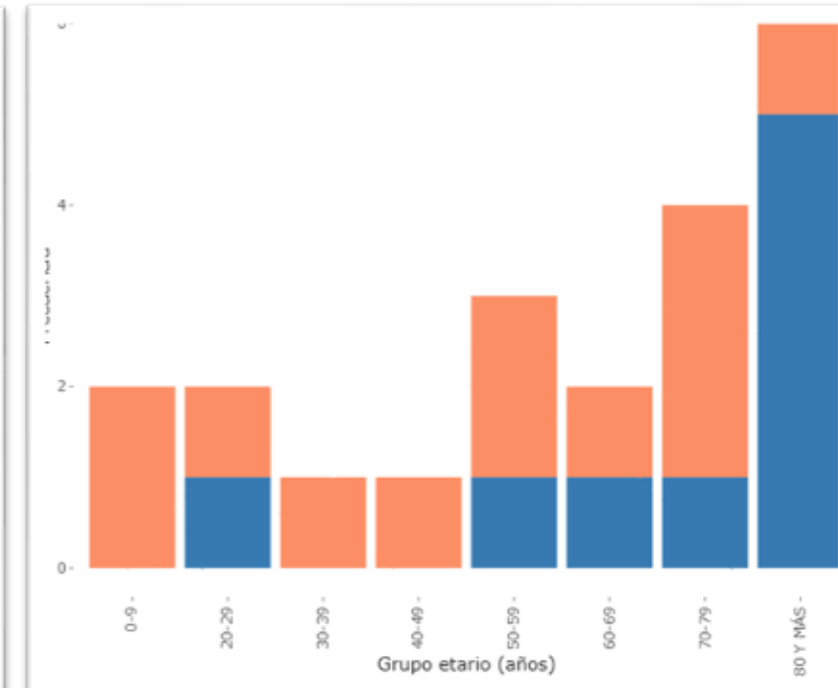
DEL 22 DE JULIO AL 4 DE AGOSTO DEL 2022



DEL 5 AL 18 DE AGOSTO DEL 2022

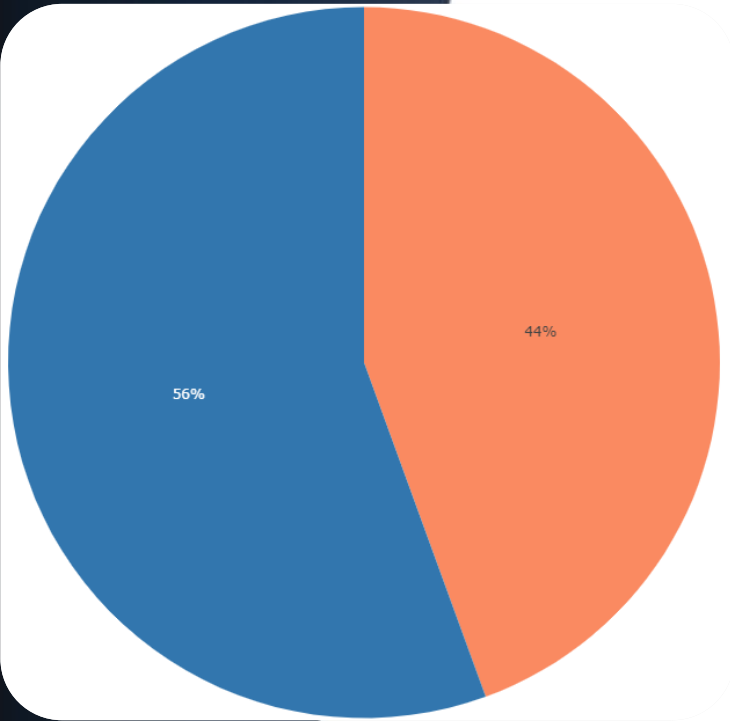


DEL 19 DE AGOSTO AL 1 DE SEPTIEMBRE

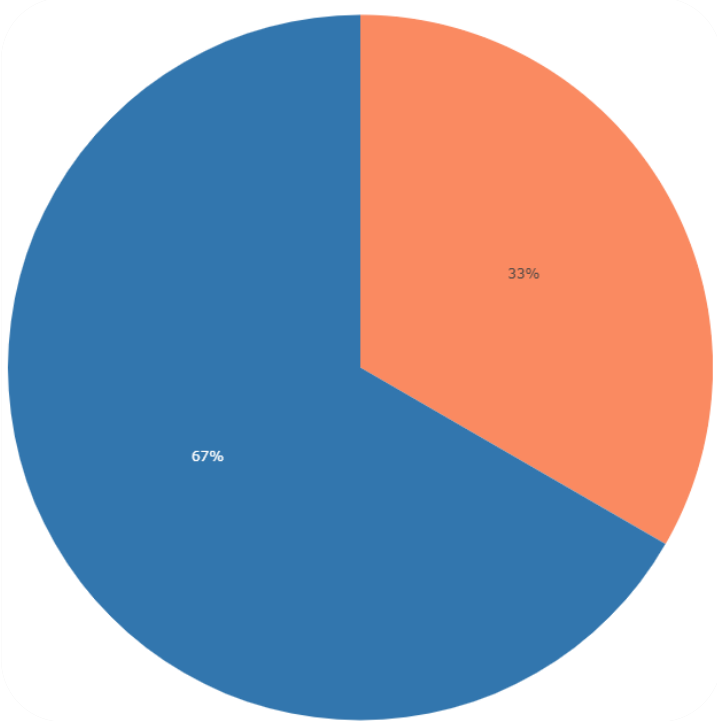


SITUACIÓN DE CASOS FALLECIDOS POR SEXO

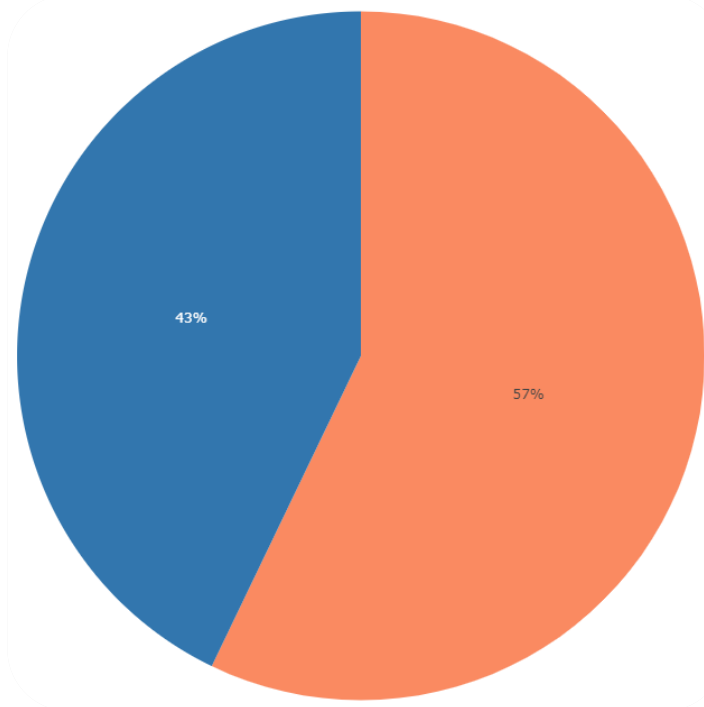
DEL 22 DE JULIO AL
4 DE AGOSTO DEL 2022



DEL 5 AL 18 DE AGOSTO DEL 2022



DEL 19 DE AGOSTO AL 1 DE
SEPTIEMBRE





MUNICIPIOS POR DEPARTAMENTO Y RIESGO DEL 19 DE AGOSTO AL 1 DE SEPTIEMBRE 2022

DEPARTAMENTO	CLASIFICACIÓN TOTAL				
	VERDE	AMARILLO	NARANJA	ROJO	TOTAL
ALTA VERAPAZ	0	0	17	0	17
BAJA VERAPAZ	0	4	4	0	8
CHIMALTENANGO	0	10	6	0	16
CHIQUIMULA	0	9	2	0	11
EL PETEN	0	7	7	0	14
EL PROGRESO	0	5	2	1	8
ESCUINTLA	0	11	3	0	14
GUATEMALA	0	6	11	0	17
HUEHUETENANGO	0	10	22	1	33
IZABAL	0	2	3	0	5
JALAPA	0	2	5	0	7
JUTIAPA	0	9	8	0	17
QUETZALTENANGO	0	4	18	2	24
QUICHE	0	8	8	5	21
RETALHULEU	0	7	2	0	9
SACATEPEQUEZ	0	8	7	1	16
SAN MARCOS	0	13	17	0	30
SANTA ROSA	0	4	9	1	14
SOLOLA	0	9	9	1	19
SUCHITEPEQUEZ	0	13	8	0	21
TOTONICAPAN	0	1	7	0	8
ZACAPA	0	6	5	0	11
Total General	0	148	180	12	340





DETALLE DE LOS MUNICIPIOS EN ROJO DEL 19 DE AGOSTO AL 1 DE SEPTIEMBRE 2022

Código departamento	Código municipio	Departamento	Municipio	Proyecciones preliminares 2022, de Población total INE	Proyecciones preliminares, de población >12 años	Número de Tamizajes	Número de casos positivos	Número de segundas dosis acumuladas	% de Positividad	Promedio de Número de pruebas por 1,000 habitantes por día.	Porcentaje acumulado de vacunación segundas dosis en mayores de 12 años	Incidencia de casos confirmados de COVID-19 por 100,000 habitantes en los últimos 14 días	Puntaje total	Rango del semáforo
2	7	EL PROGRESO	SANARATE	42422	33078	411	126	19475	30.66	0.69	58.88	297.02	11	Rojo
3	14	SACATEPEQUEZ	ALOTENANGO	28464	22012	303	94	11676	31.02	0.76	53.04	330.24	11	Rojo
6	5	SANTA ROSA	SAN RAFAEL LAS FLORES	14078	10711	291	99	4392	34.02	1.48	41	703.22	11.5	Rojo
7	1	SOLOLA	SOLOLÁ	100732	75852	686	172	29039	25.07	0.49	38.28	170.75	11.5	Rojo
9	3	QUETZALTENANGO	OLINTEPEQUE	39383	29664	98	29	12448	29.59	0.18	41.96	73.64	11	Rojo
9	14	QUETZALTENANGO	CANTEL	47087	36002	178	53	14936	29.78	0.27	41.49	112.56	11	Rojo
13	13	HUEHUETENANGO	SAN MIGUEL ACATÁN	36245	23382	25	7	5362	28	0.05	22.93	19.31	11	Rojo
14	1	QUICHE	SANTA CRUZ DEL QUICHÉ	100977	74755	574	253	31306	44.08	0.41	41.88	250.55	11.5	Rojo
14	3	QUICHE	CHINIQUE	13800	9924	148	41	5455	27.7	0.77	54.97	297.1	11	Rojo
14	4	QUICHE	ZACUALPA	40739	28504	938	205	5885	21.86	1.64	20.65	503.2	11.5	Rojo
14	9	QUICHE	SAN PEDRO JOCOPILAS	38560	26457	10	3	6331	30	0.02	23.93	7.78	11	Rojo
14	14	QUICHE	SAN ANDRÉS SAJCABAJÁ	28401	20629	114	34	6076	29.82	0.29	29.45	119.71	12	Rojo