

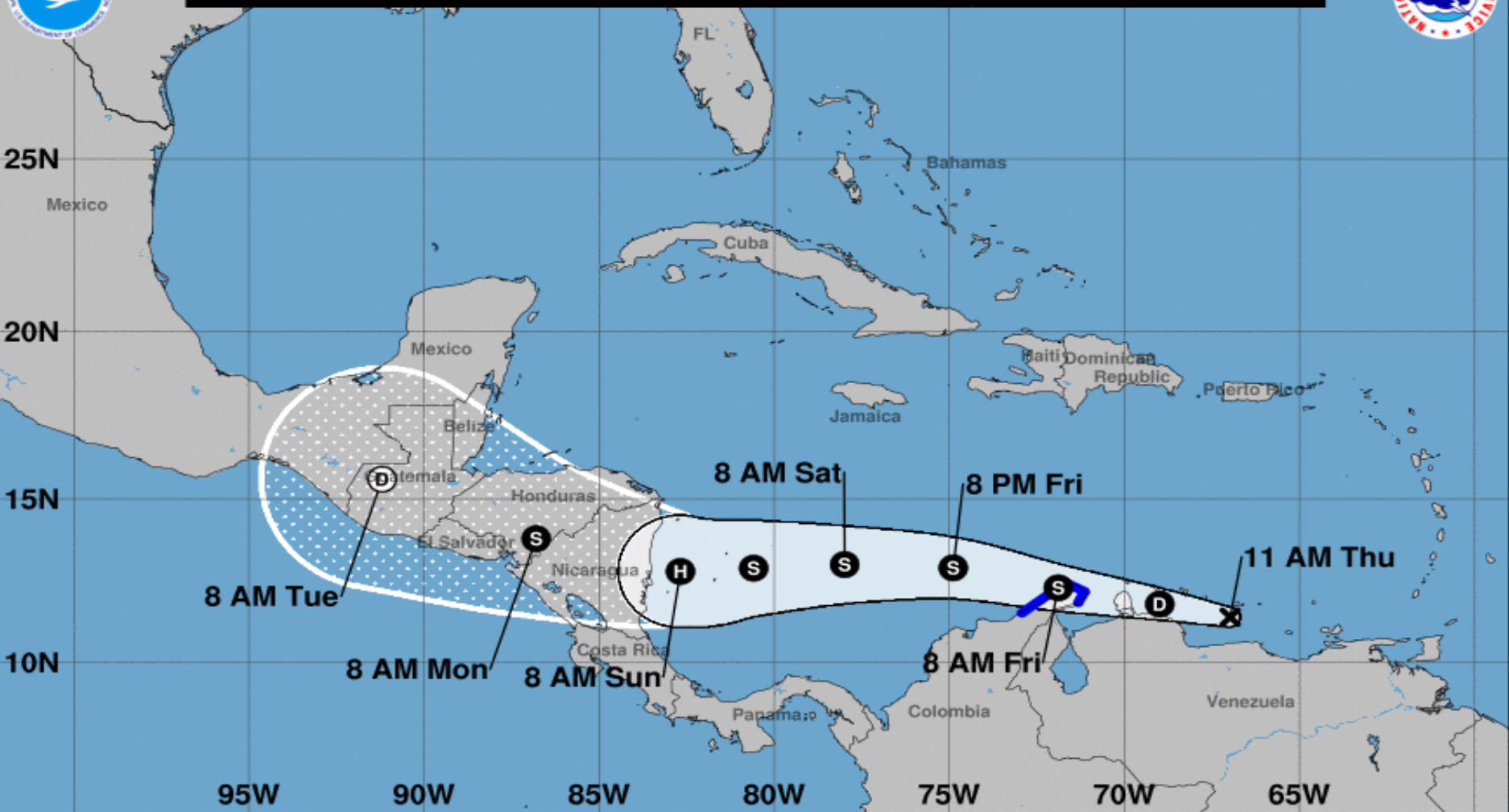
# ACERCAMIENTO E INFLUENCIA PARA GUATEMALA DEL POTENCIAL CICLÓN TROPICAL NO. 13 CON DESARROLLO EN EL ATLÁNTICO DEL 6 AL 11 DE OCTUBRE



Guatemala 6 de octubre del 2022



**Note: The cone contains the probable path of the storm center but does not show the size of the storm. Hazardous conditions can occur outside of the cone.**



**Potential Tropical Cyclone Thirteen**  
 Thursday October 06, 2022  
 11 AM AST Advisory 1  
 NWS National Hurricane Center

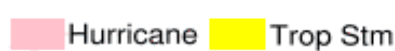
**Current information: X**  
 Center location 11.4 N 67.0 W  
 Maximum sustained wind 35 mph  
 Movement W at 15 mph

**Forecast positions:**  
 ● Tropical Cyclone ○ Post/Potential TC  
 Sustained winds: D < 39 mph  
 S 39-73 mph H 74-110 mph M > 110 mph

**Potential track area:**



**Watches:**



**Warnings:**



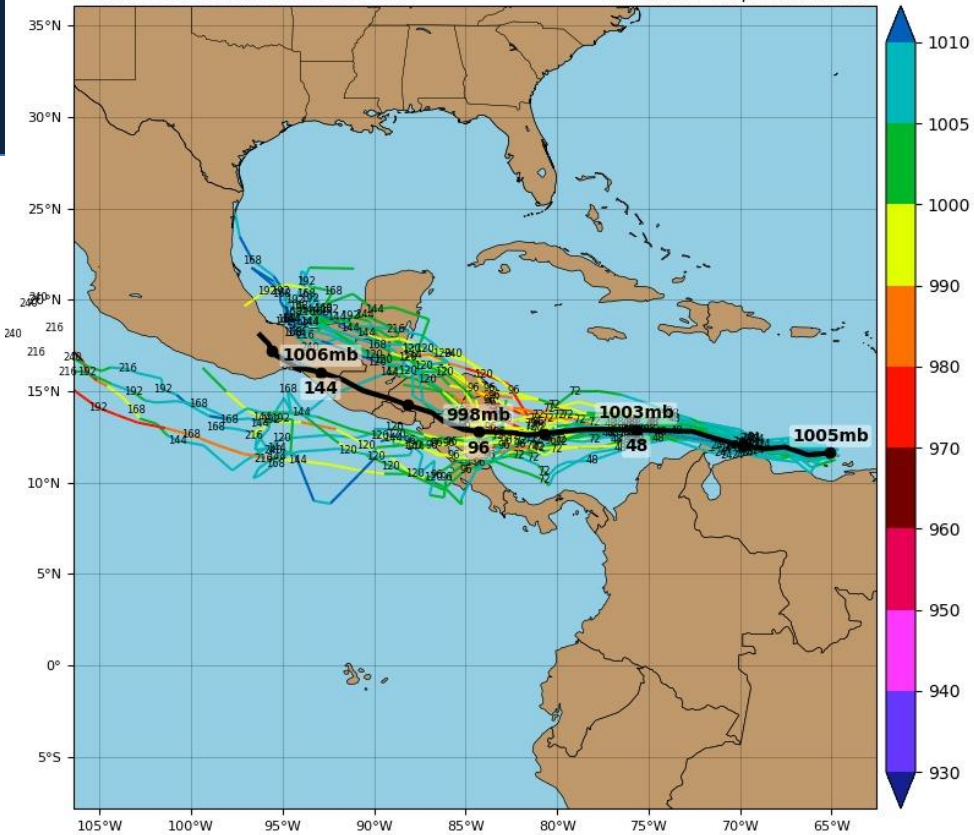
**Current wind extent:**



# 13L THIRTEEN - GEFS Tracks and Min. MSLP (hPa)

Initialized at 06z Oct 06 2022

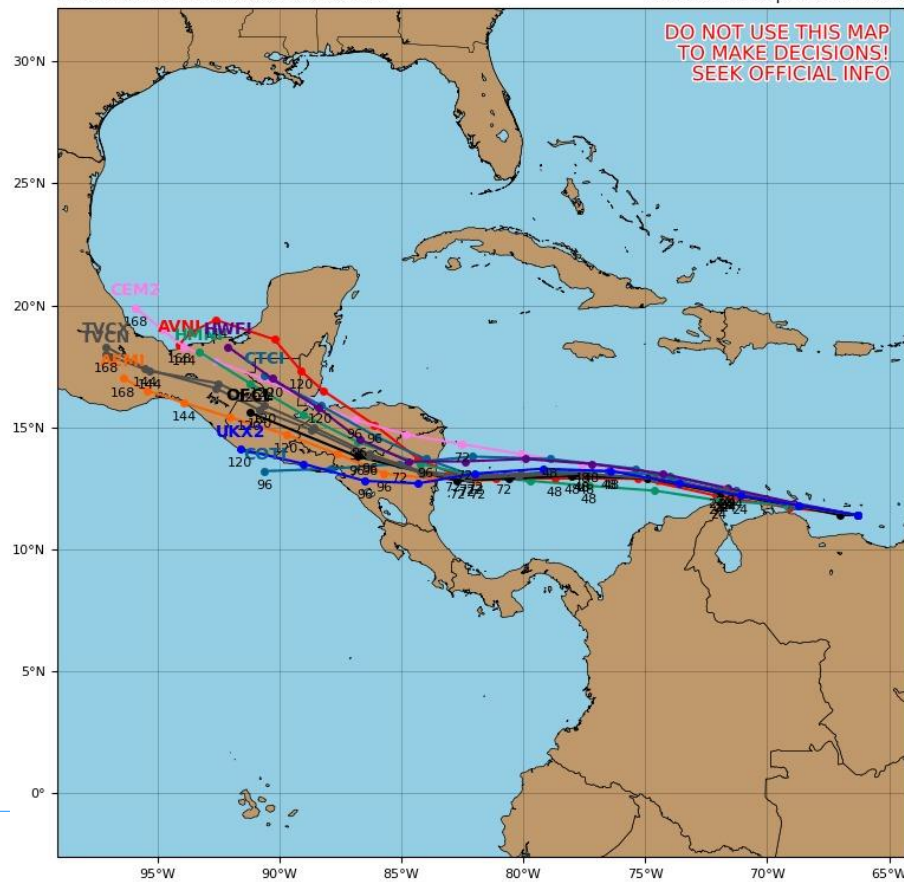
Levi Cowan - tropicaltidbits.com

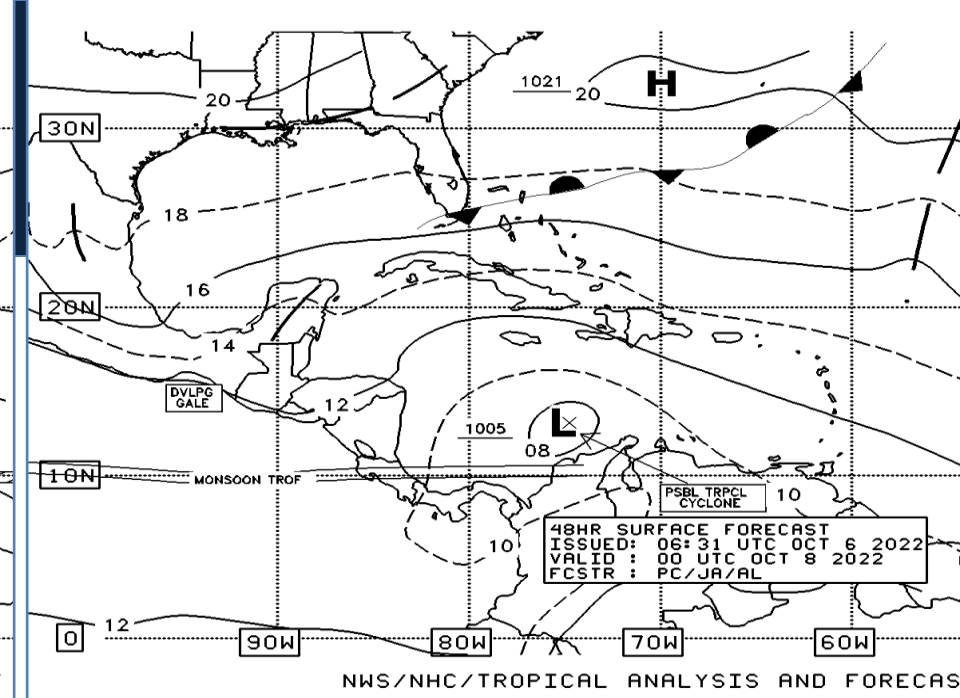
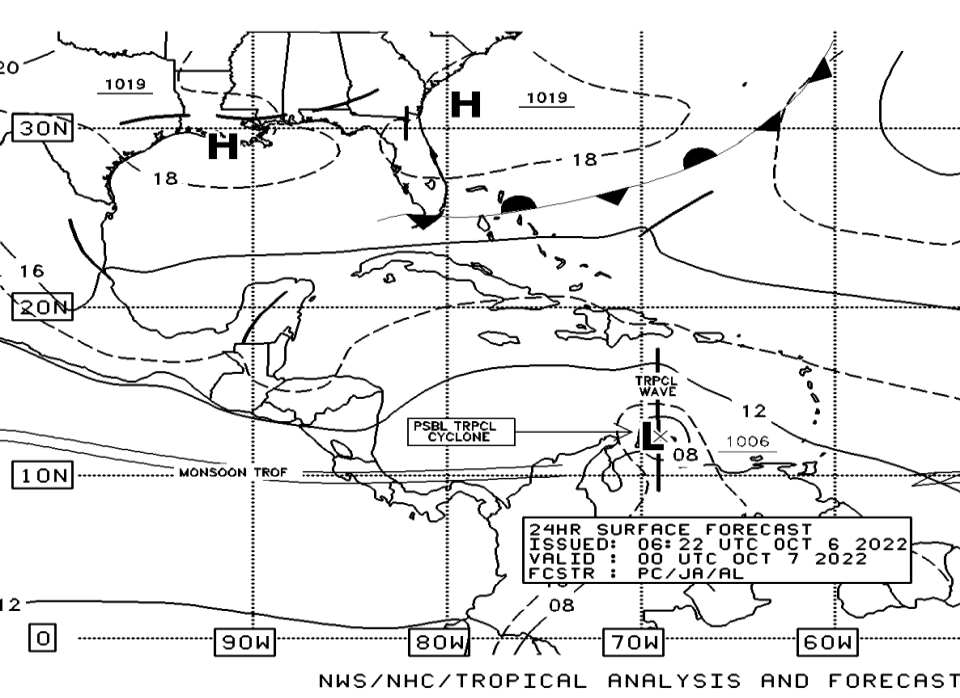


# Potential Tropical Cyclone THIRTEEN Model Track Guidance

Initialized at 12z Oct 06 2022

Levi Cowan - tropicaltidbits.com

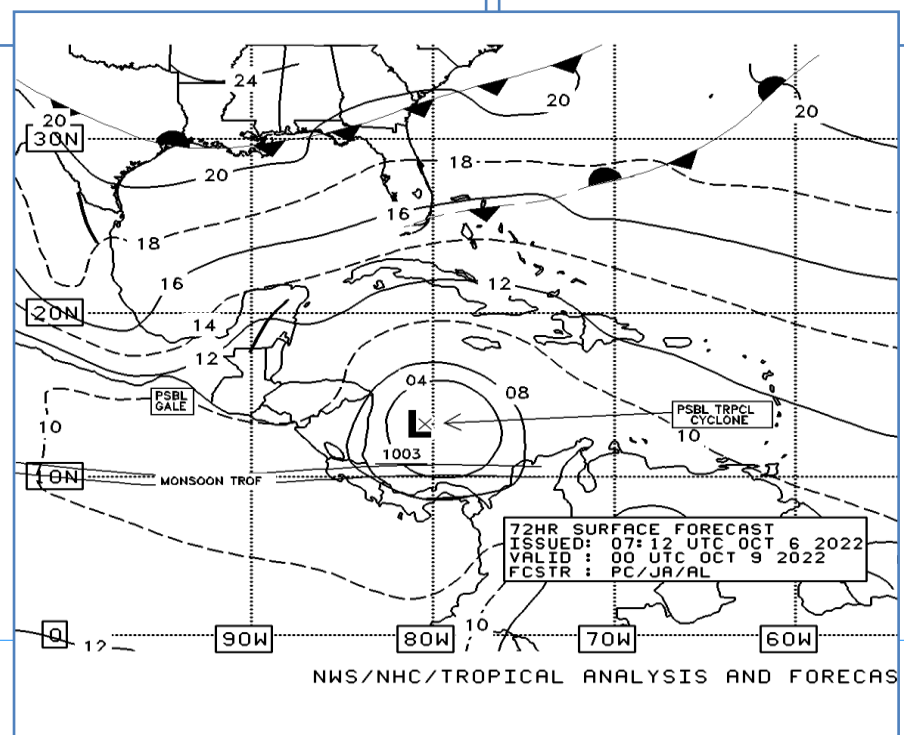




7 de octubre

8 de octubre

MAPAS DE ANÁLISIS DE SUPERFICIE



9 de octubre

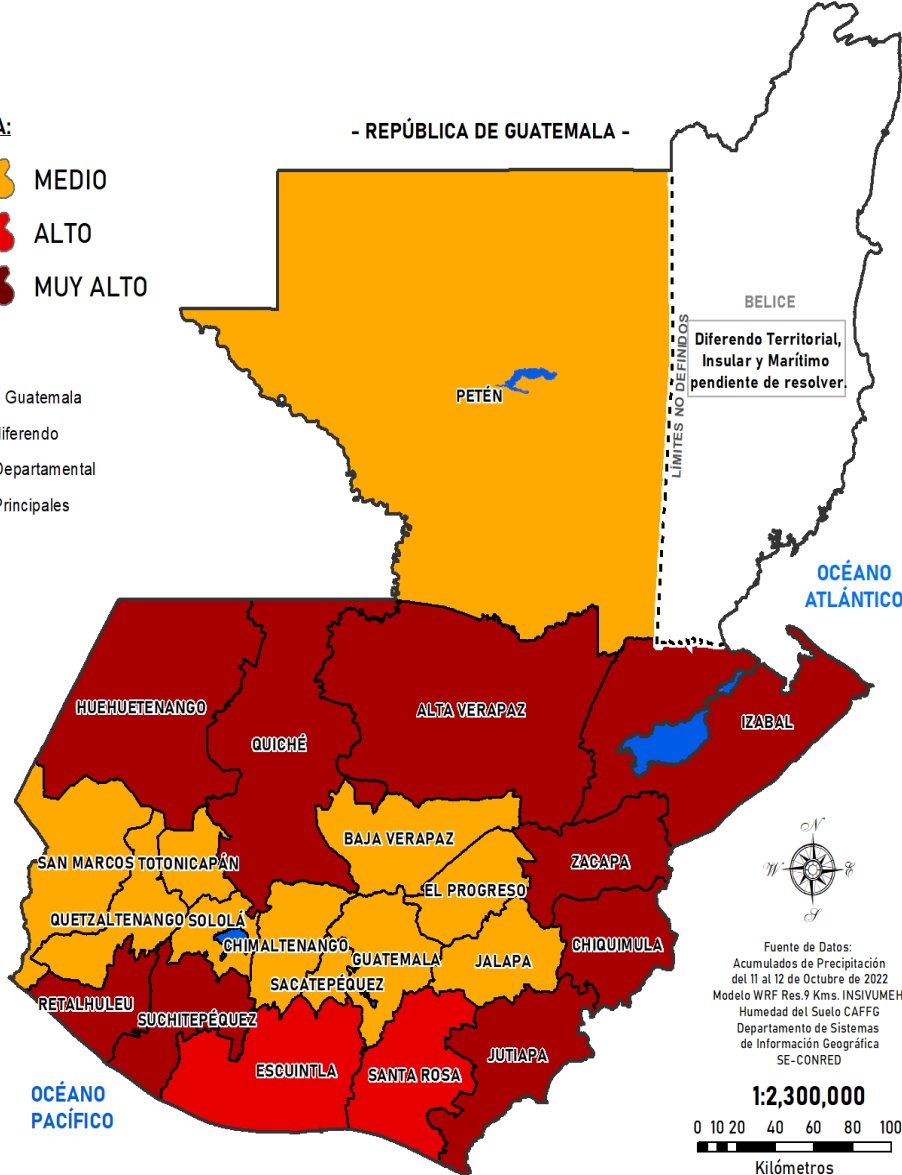
# PROBABILIDAD DE AFECTACIÓN A NIVEL DEPARTAMENTAL POR EFECTOS DE POSIBLE CICLÓN TROPICAL 13 DEL 10 AL 12 DE OCTUBRE DE 2022



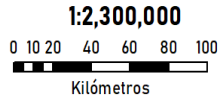
**SIMBOLOGÍA:**

- PROBABILIDAD ESTIMADA
- MEDIO
  - ALTO
  - MUY ALTO

- Rep. de Guatemala
- Límite diferendo
- Límite Departamental
- Lagos Principales



Fuente de Datos:  
 Acumulados de Precipitación del 11 al 12 de Octubre de 2022  
 Modelo WRF Res.9 Kms. INSIVUMEH,  
 Humedad del Suelo CAFFG  
 Departamento de Sistemas de Información Geográfica  
 SE-CONRED



## PROBABILIDAD MUY ALTA

- |               |               |
|---------------|---------------|
| ALTA VERAPAZ  | QUICHÉ        |
| CHIQUIMULA    | RETALHULEU    |
| HUEHUETENANGO | SUCHITEPÉQUEZ |
| IZABAL        | ZACAPA        |
| JUTIAPA       |               |

## PROBABILIDAD ALTA

- |           |            |
|-----------|------------|
| ESCUINTLA | SANTA ROSA |
|-----------|------------|

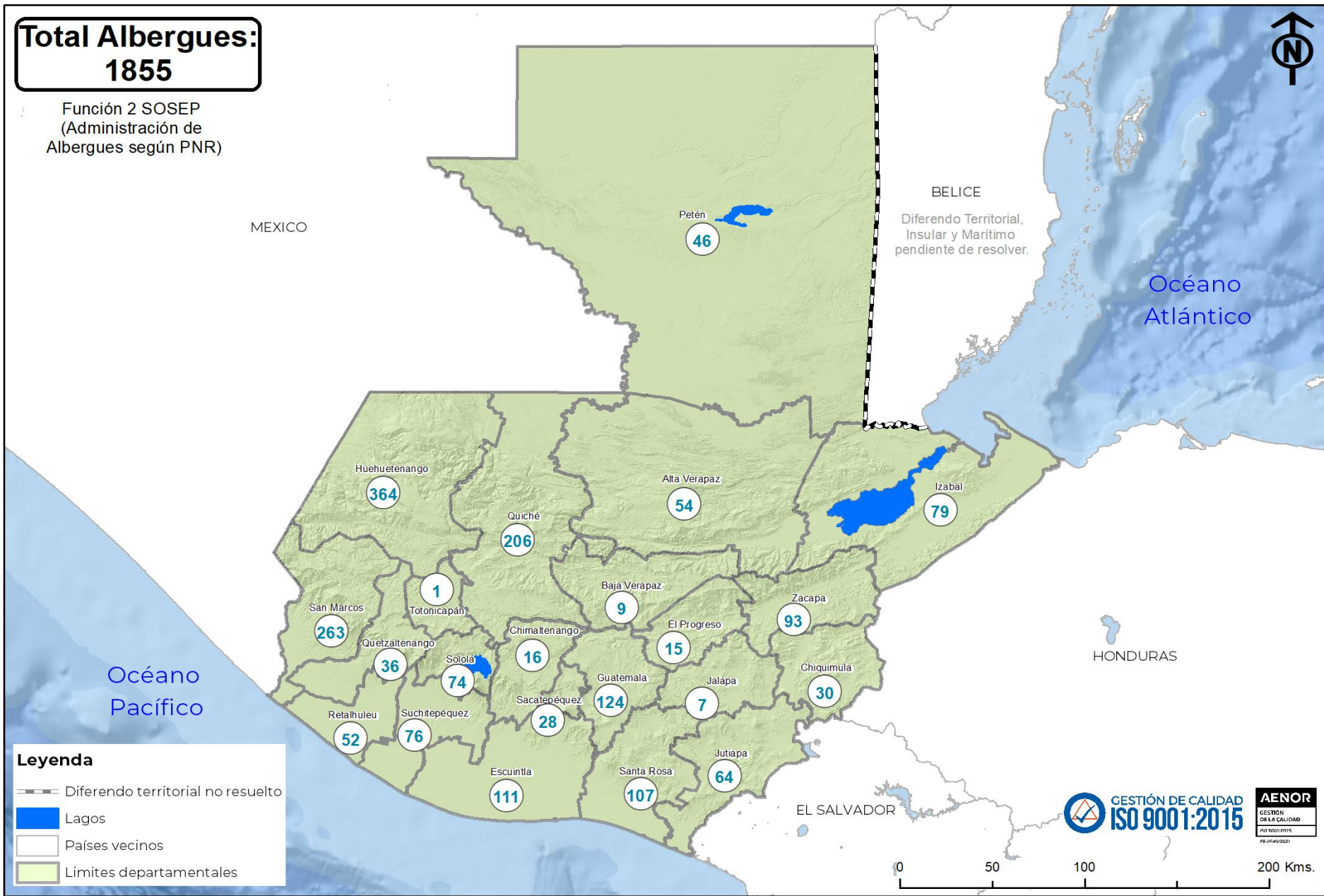
## PROBABILIDAD MEDIA

- |               |                |
|---------------|----------------|
| BAJA VERAPAZ  | QUETZALTENANGO |
| CHIMALTENANGO | SACATEPÉQUEZ   |
| EL PROGRESO   | SAN MARCOS     |
| GUATEMALA     | SOLOLÁ         |
| JALAPA        | TOTONICAPÁN    |
| PETÉN         |                |

# TOTAL DE ALBERGUES EN APRESTO POR TEMPORADA DE DESCENSO DE TEMPERATURA 2022-2023

**Total Albergues:**  
**1855**

Función 2 SOSEP  
(Administración de Albergues según PNR)



### Leyenda

- Diferendo territorial no resuelto
- Lagos
- Países vecinos
- Limites departamentales

# MAPA DE ALERTAS INSTITUCIONALES POR CORONAVIRUS - COVID-19

Versión: Septiembre 2022 12:00 HRS.

## ALERTA NIVEL NACIONAL:







## ALERTAS NIVEL DEPARTAMENTAL:



## ALERTAS NIVEL MUNICIPAL:



### Niveles de Alerta:

-  VERDE
-  AMARILLA
-  ANARANJADA
-  ROJA



## RECOMENDACIONES POR TEMPORADA DE LLUVIAS 2022

- Mantenerse informado a través de canales de información oficiales de las instituciones del Sistema CONRED.
  - Reportar cualquier situación de riesgo, emergencia o desastre a las autoridades territoriales y al teléfono 119.
  - Conducir con precaución en tramos carreteros con topografías de altas pendientes.
  - Informarse por medios oficiales del nivel de los caudales de los ríos de las cuencas del Pacífico, Golfo de México y Caribe.
  - Evitar cruzar ríos o cuerpos de agua. **NO SE ARRIESGUE.**
  - Mantener preparada la mochila de las 72 horas en caso de evacuación preventiva.
-



## RECOMENDACIONES POR TEMPORADA DE LLUVIAS 2022

- Asegurar las embarcaciones en puertos seguros, y no navegar especialmente en períodos cercanos a la marea alta.
  - A las asociaciones de lancheros y pescadores artesanales, tomar las medidas de prevención necesarias para salvaguardar la vida e integridad de las personas.
  - En los litorales del país, a los pescadores y turistas, atender las recomendaciones y restricciones que emitan las autoridades.
-



# COORDINADORA NACIONAL PARA LA REDUCCIÓN DE DESASTRES NATURALES O PROVOCADOS



[www.conred.gob.gt](http://www.conred.gob.gt)

Síguenos en:

