

MSPAS

Ministerio de Salud Pública y Asistencia Social

Trabajando por la salud de Guatemala

Departamento de
EPIDEMIOLOGIA

Ciencia al servicio



**GOBIERNO de
GUATEMALA**
DR. ALEJANDRO GIAMMATTEI

MINISTERIO DE
SALUD PÚBLICA
Y ASISTENCIA
SOCIAL

REPORTE SEMÁFORO COVID-19 DEL 25 DE NOVIEMBRE AL 08 DE DICIEMBRE 2022

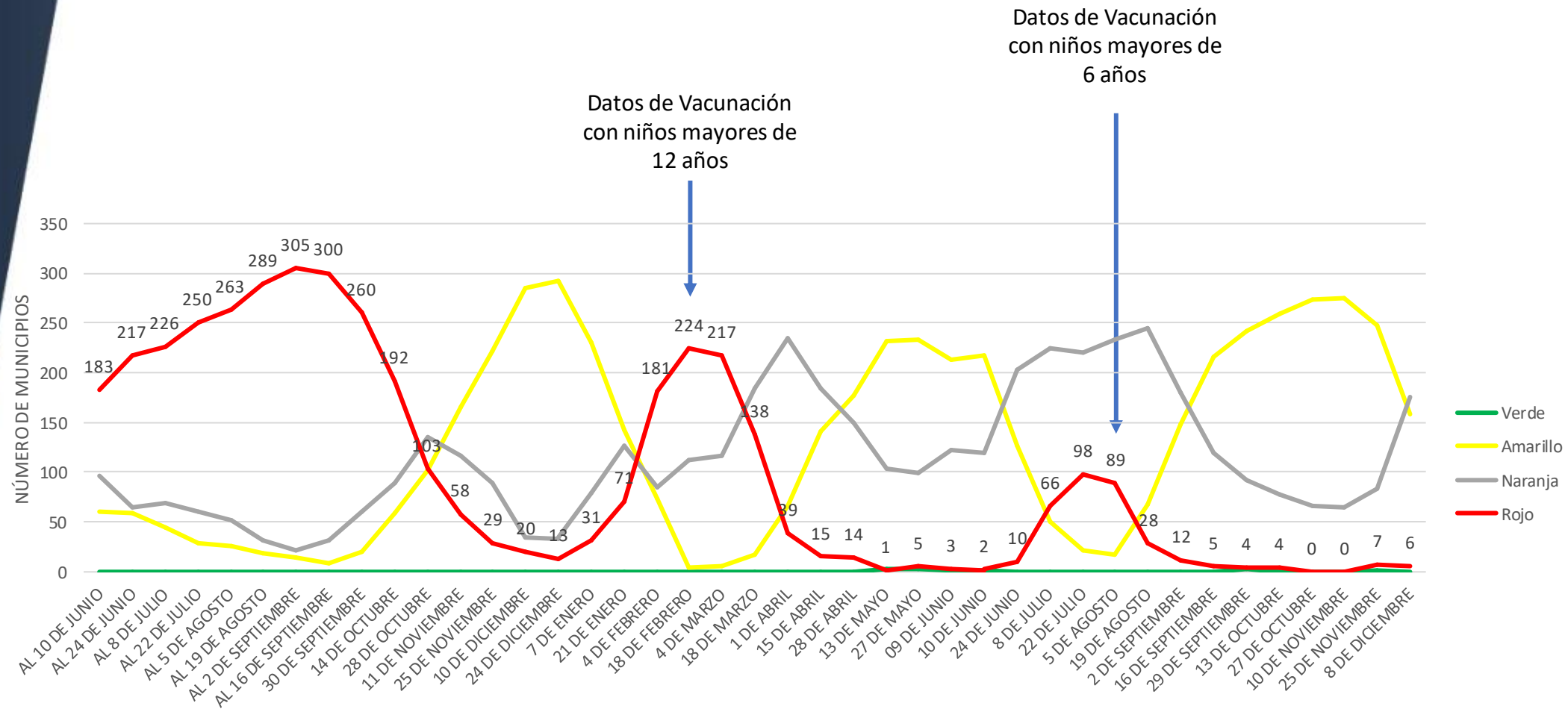
DEPARTAMENTO DE
EPIDEMIOLOGIA
MSPAS

GUATEMALA 09 DE
DICIEMBRE
2022





HISTORIAL DE CLASIFICACIÓN DE MUNICIPIOS DE JUNIO 2021 AL 08 DE DICIEMBRE 2022

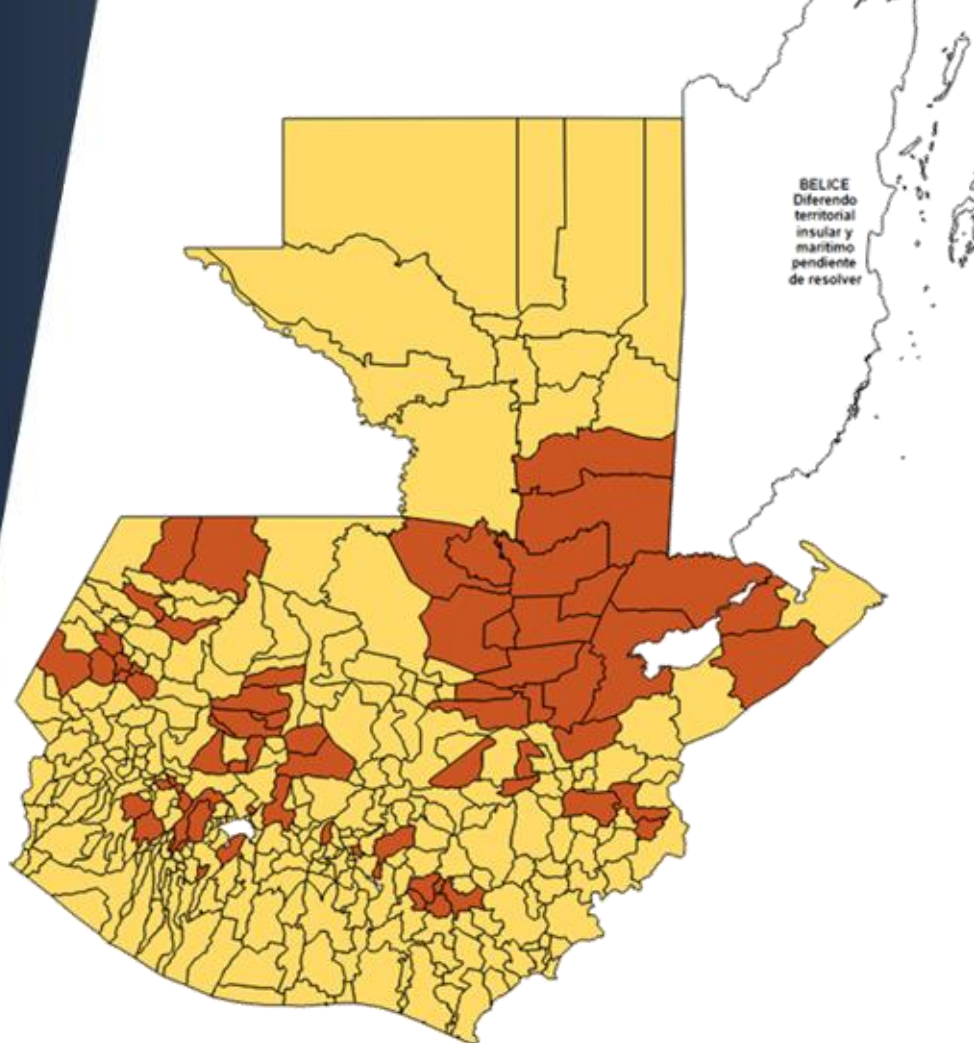




CLASIFICACIÓN DE RIESGO COVID-19, NÚMERO DE MUNICIPIOS SEGÚN SEMÁFORO

DEL 14 AL 27 DE OCTUBRE

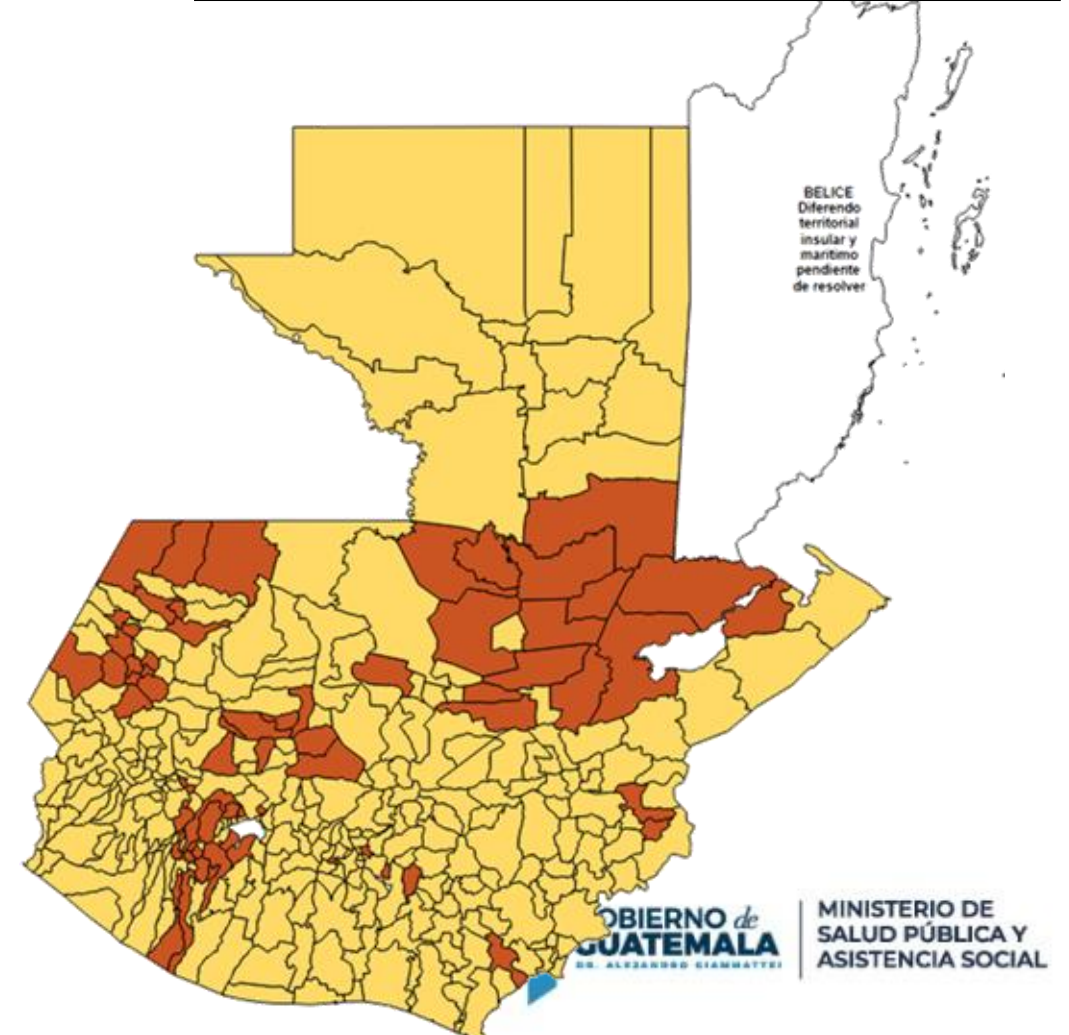
Verde	Amarrillo	Naranja	Rojo
0	274	66	0



Trabajando por la salud de Guatemala

DEL 28 DE OCTUBRE AL 10 DE NOVIEMBRE

Verde	Amarrillo	Naranja	Rojo
0	275	65	0

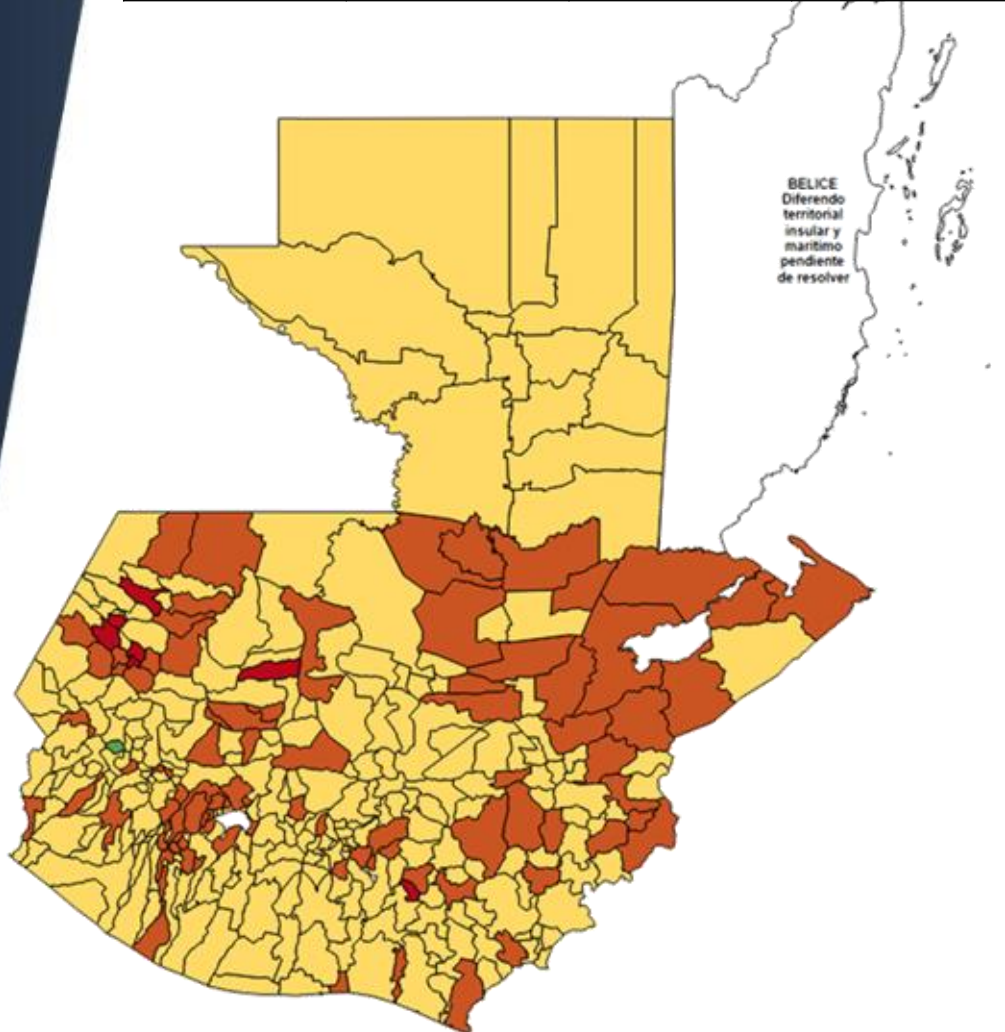




CLASIFICACIÓN DE RIESGO COVID-19, NÚMERO DE MUNICIPIOS SEGÚN SEMÁFORO

DEL 11 DE NOVIEMBRE AL 24 DE NOVIEMBRE

Verde	Amarrillo	Naranja	Rojo
1	248	84	7

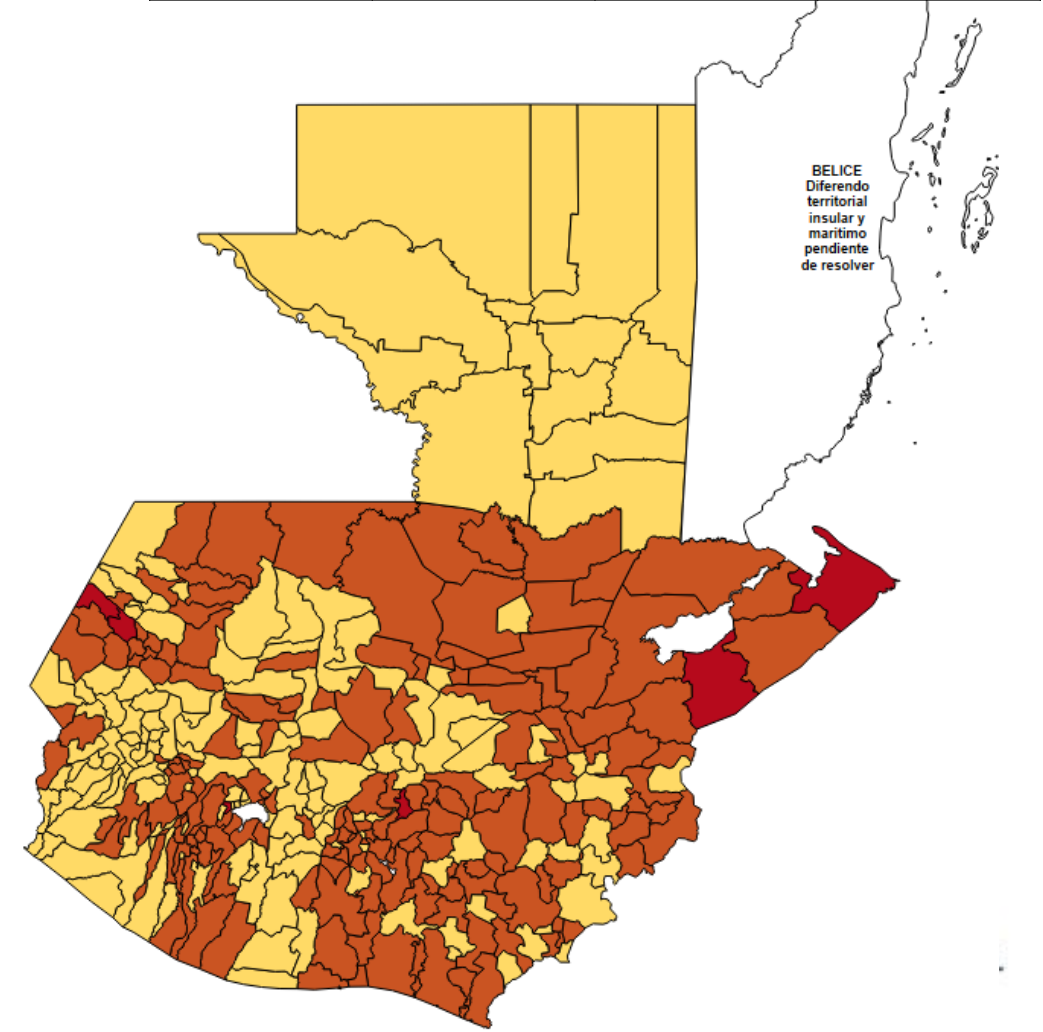


Trabajando por la salud de Guatemala

CLASIFICACIÓN DE RIESGO COVID-19, NÚMERO DE MUNICIPIOS SEGÚN SEMÁFORO

DEL 25 DE NOVIEMBRE AL 08 DE DICIEMBRE

Verde	Amarrillo	Naranja	Rojo
0	159	175	6





INDICADORES DE LOS ÚLTIMOS PERÍODOS DEL SEMÁFORO COVID-19

INDICADOR	DEL 11 DE NOVIEMBRE AL 24 DE NOVIEMBRE	DEL 25 DE NOVIEMBRE AL 08 DE DICIEMBRE
Tamizados	108,283	106,501
Casos confirmados	8,027	15,837
Tasa de incidencia	47.6	93.9
Positividad	7.4%	14.9%
Fallecidos	2	0
Letalidad	0.02%	0%

Fuente: SICOVID y Base Fallecidos Epidemiología MSPAS





VACUNADOS DE LOS ÚLTIMOS PERIODOS DEL SEMÁFORO COVID-19

DOSIS DE VACUNA	DEL 11 DE NOVIEMBRE AL 24 DE NOVIEMBRE	DEL 25 DE NOVIEMBRE AL 08 DE DICIEMBRE
Personas vacunadas con primera dosis	5,156	479
Personas vacunadas con esquema completo	16,366	1,042
Personas vacunadas con dosis de refuerzo	6,582	504

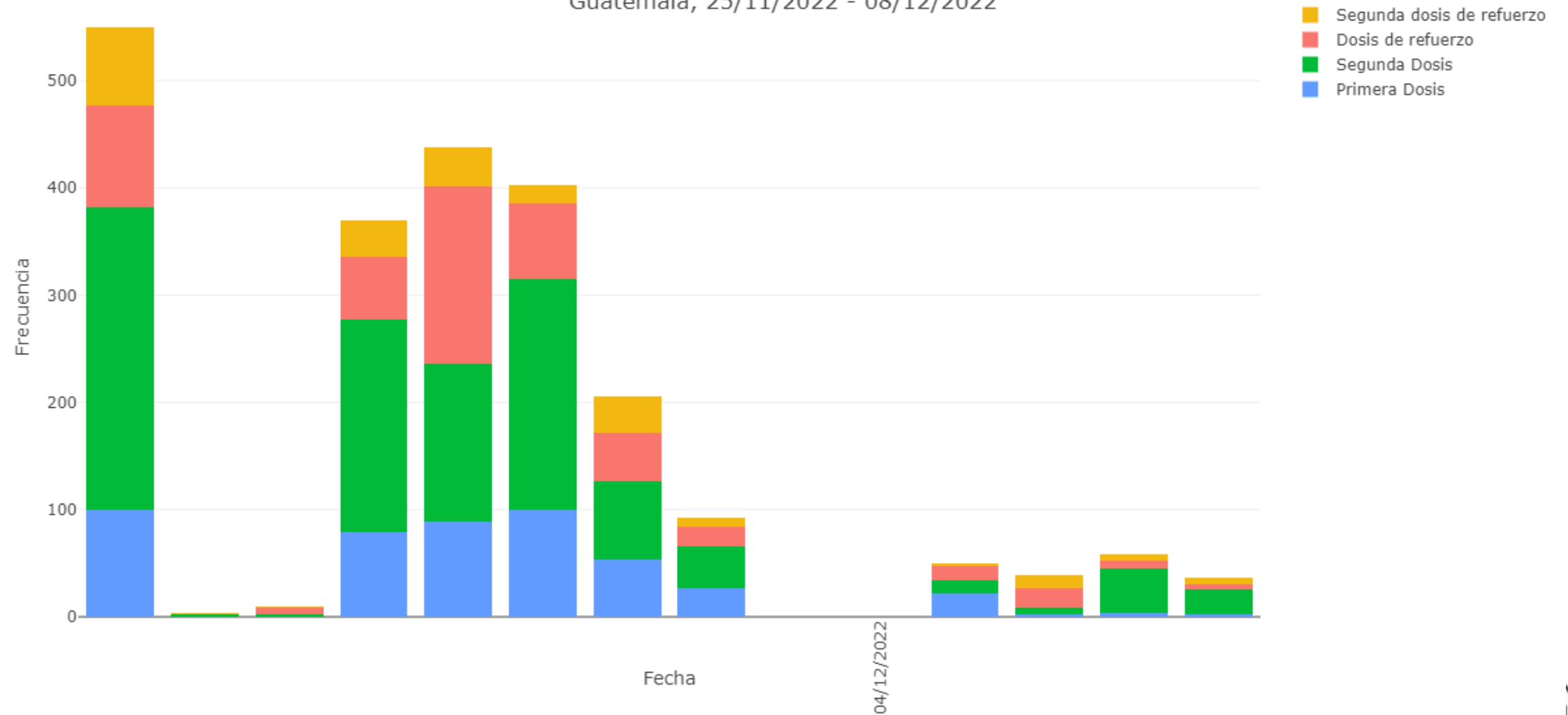
Fuente: Registro De Vacunación COVID-19





VACUNACION POR DOSIS DEL 25 DE NOVIEMBRE AL 8 DE DICIEMBRE

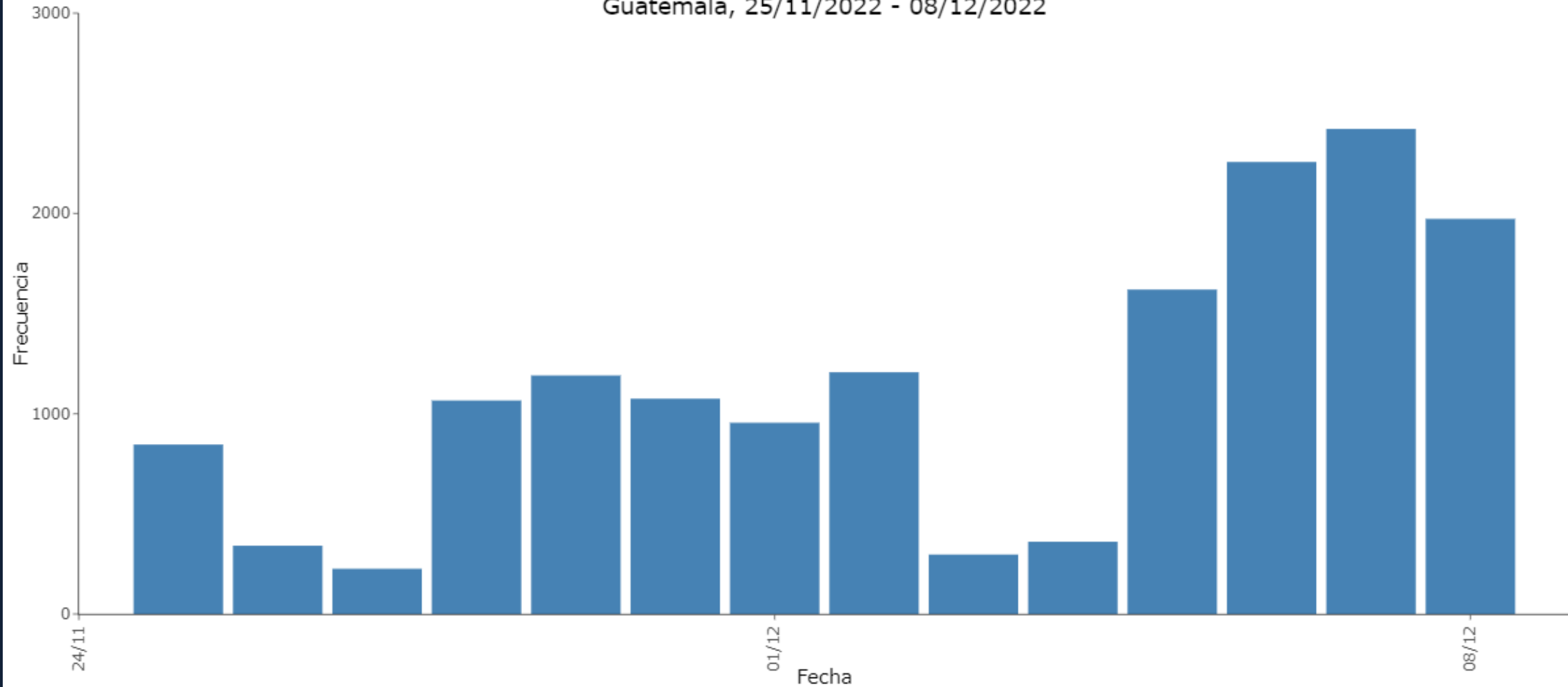
Vacunaciones (n=2,025) por dosis y fecha de administración
Guatemala, 25/11/2022 - 08/12/2022





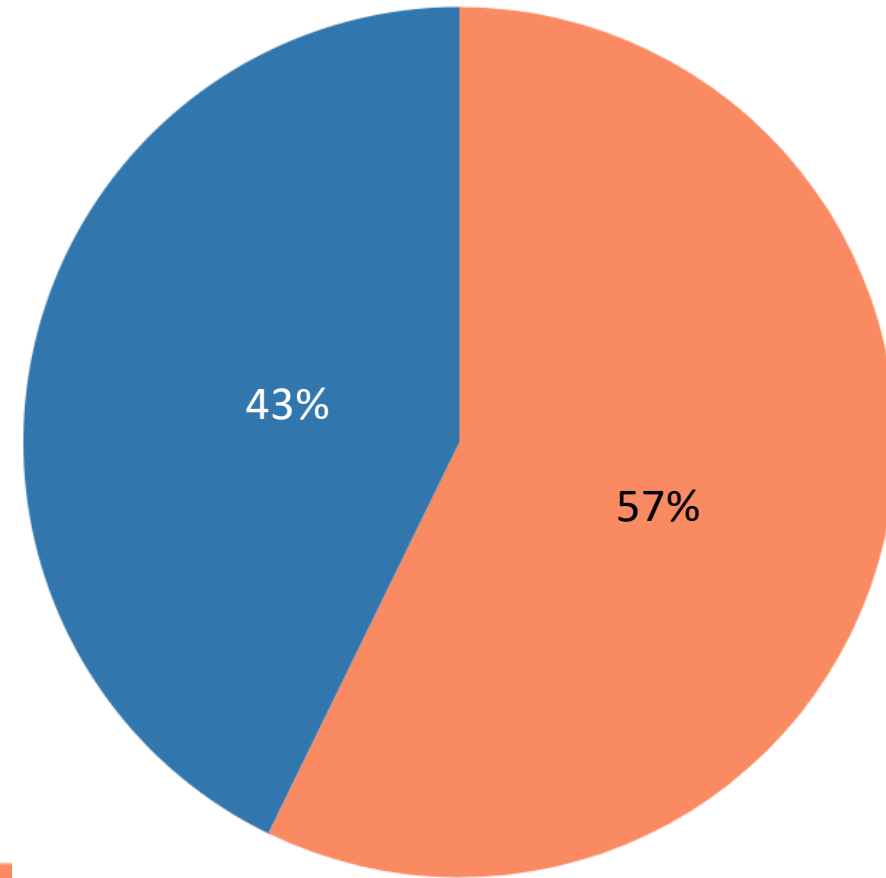
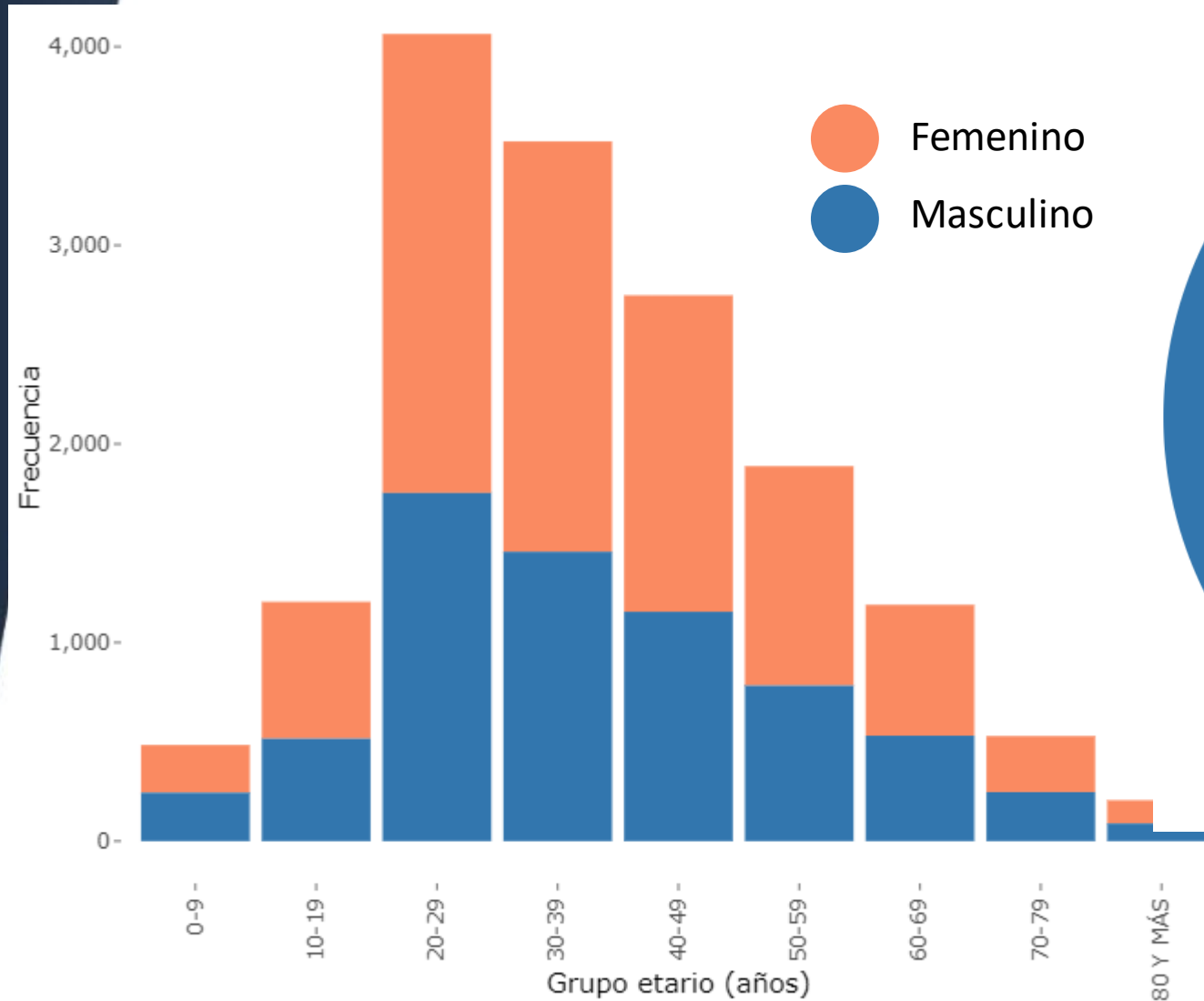
CASOS CONFIRMADOS DIARIOS DEL 25 DE NOVIEMBRE AL 8 DE DICIEMBRE

Casos confirmados (n=15,837) por fecha de emisión de resultado de laboratorio
Guatemala, 25/11/2022 - 08/12/2022



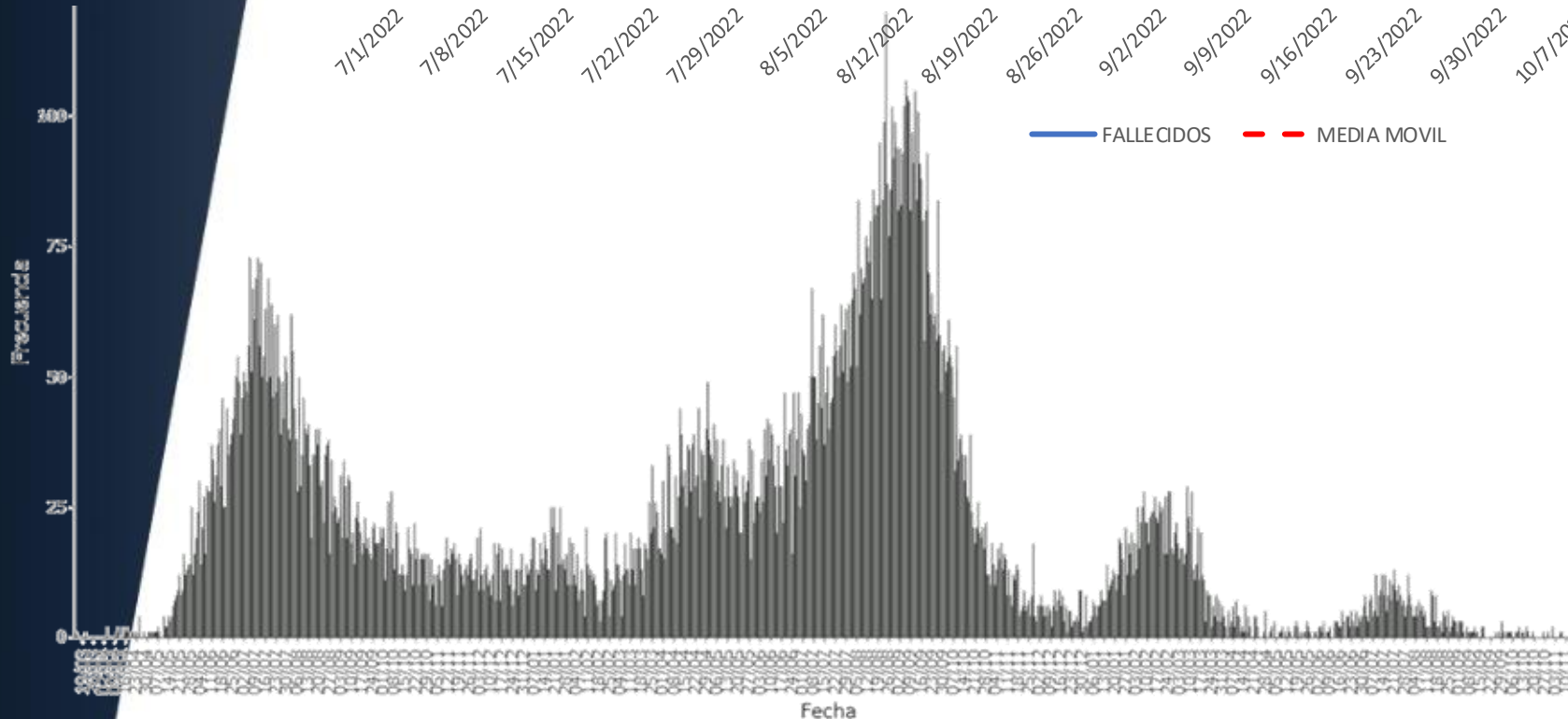
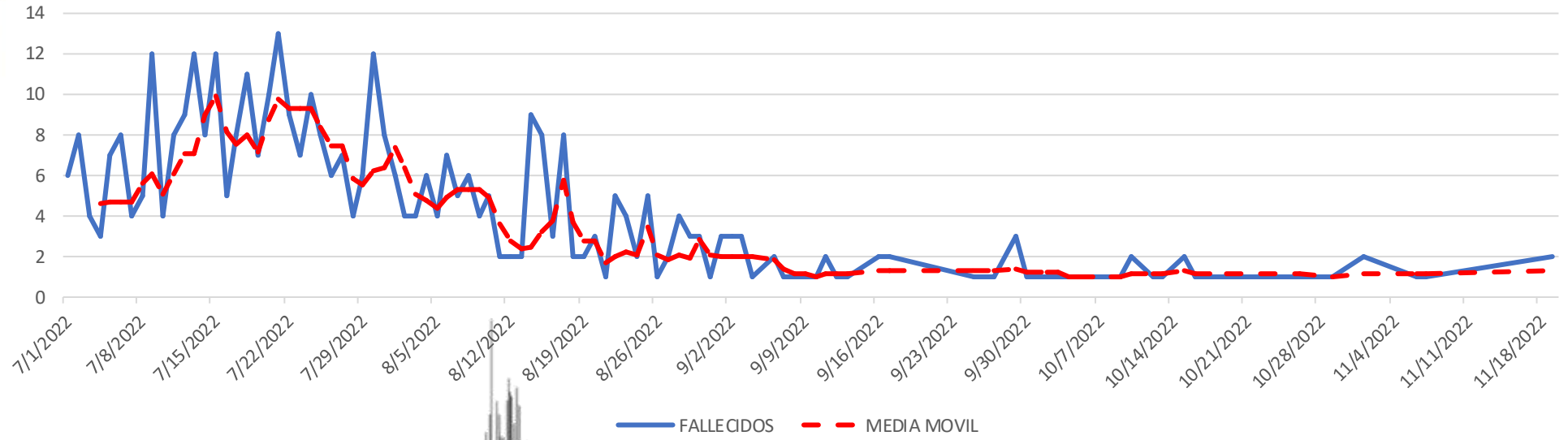


CASOS CONFIRMADOS POR GRUPO DE EDAD Y SEXO DEL 25 DE NOVIEMBRE AL 08 DE DICIEMBRE





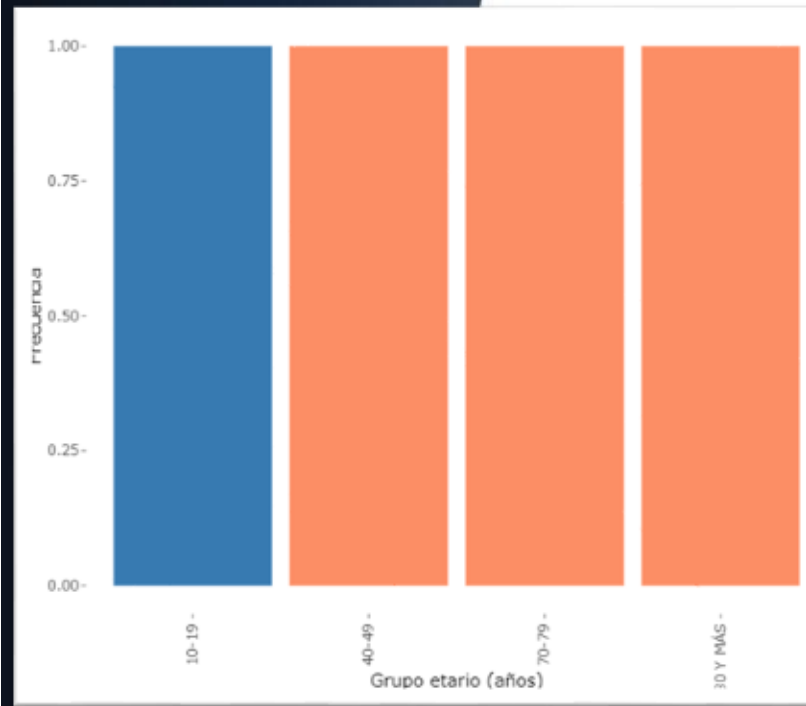
SITUACIÓN DE CASOS FALLECIDOS AL 08 DE DICIEMBRE, POR FECHA



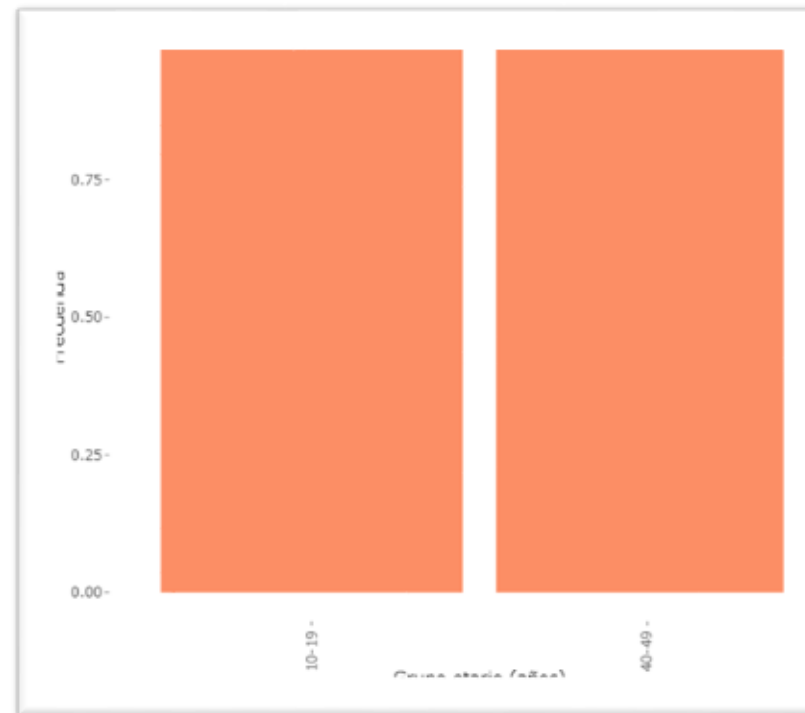


SITUACIÓN DE CASOS FALLECIDOS POR GRUPOS ETAREOS

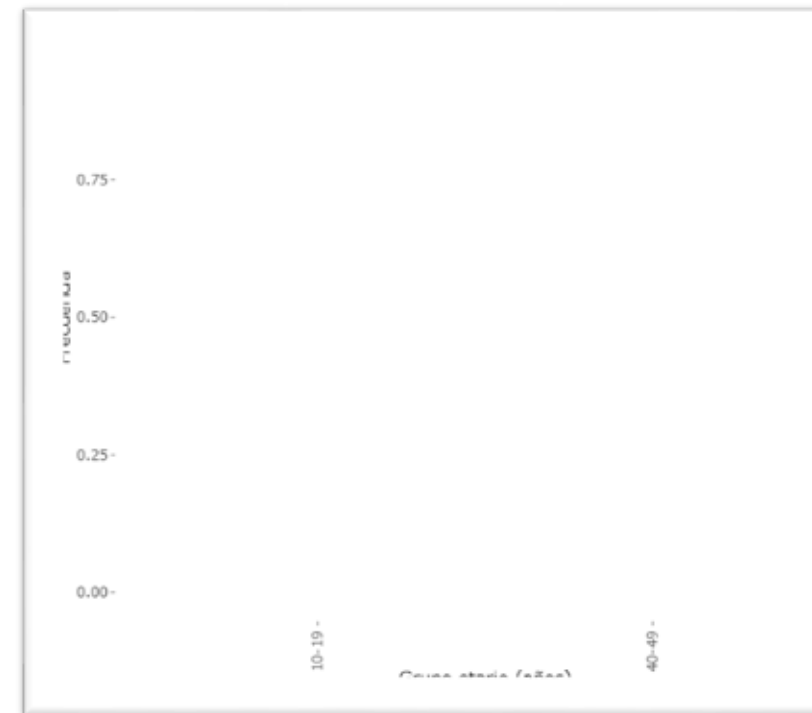
DEL 28 DE OCTUBRE
AL 10 DE NOVIEMBRE



DEL 11 DE NOVIEMBRE AL 24 DE
NOVIEMBRE



DEL 25 DE NOVIEMBRE AL 8 DE
DICIEMBRE

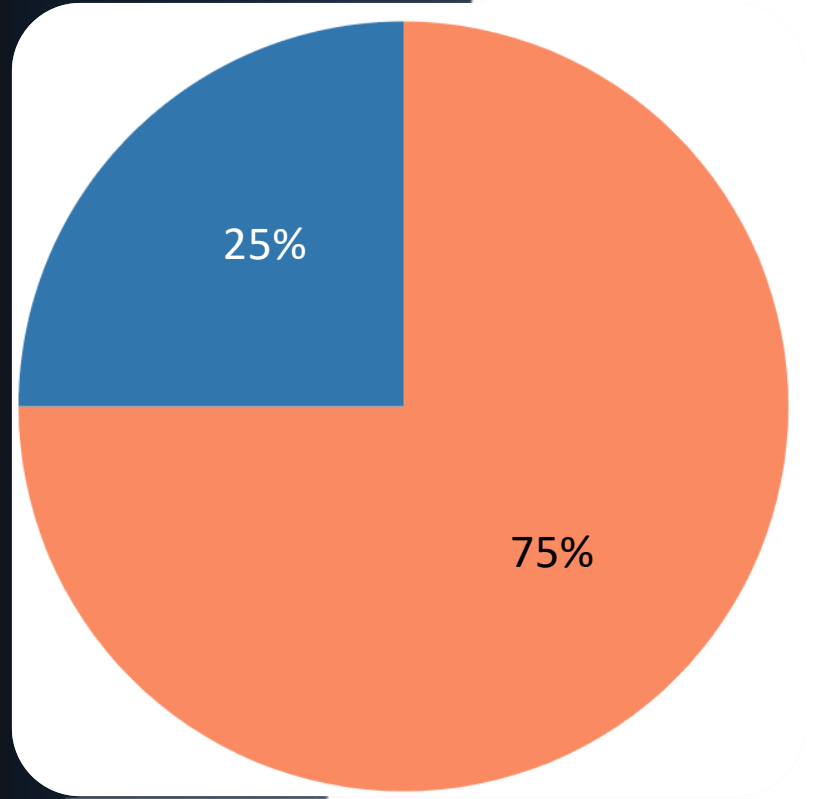


 Femenino

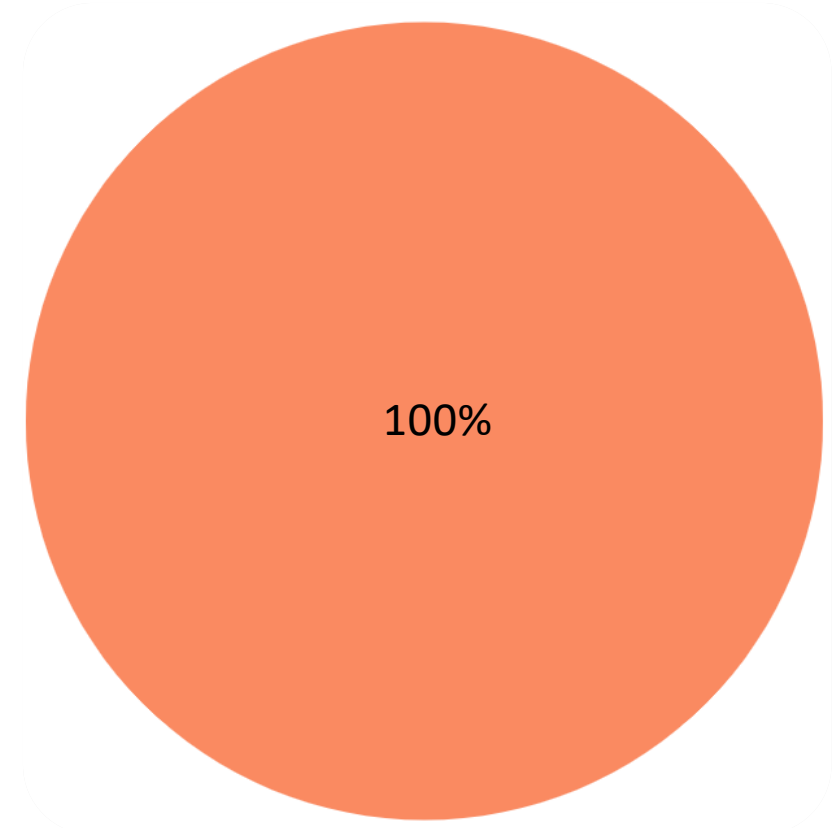
 Masculino

SITUACIÓN DE CASOS FALLECIDOS POR SEXO

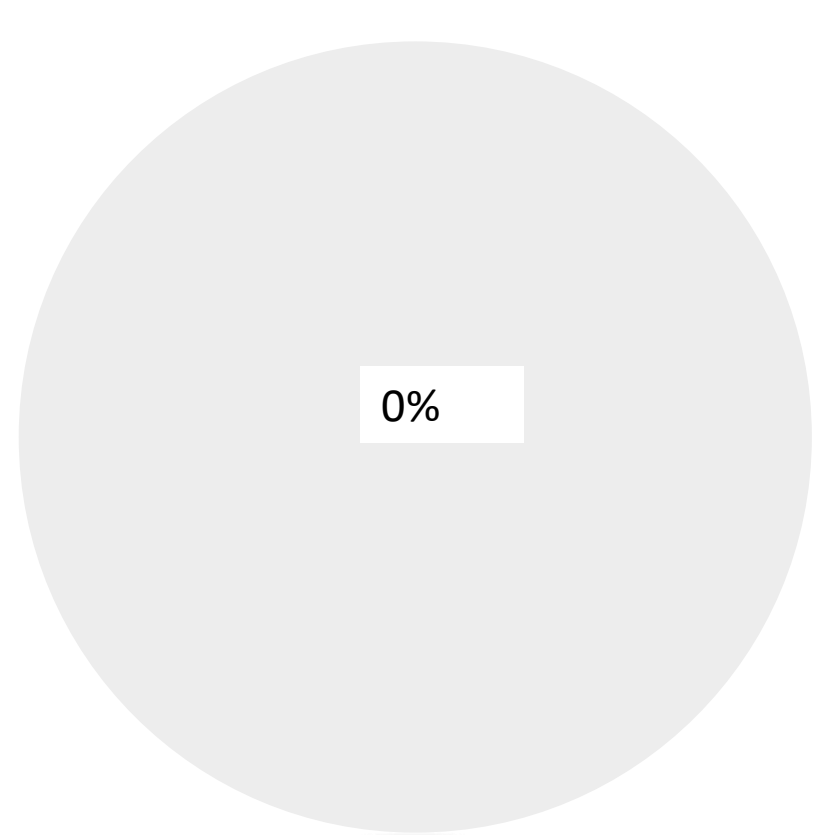
DEL 28 DE OCTUBRE AL 10 DE NOVIEMBRE



DEL 11 DE NOVIEMBRE AL 24 DE NOVIEMBRE



DEL 25 DE NOVIEMBRE AL 8 DE DICIEMBRE



● Femenino ● Masculino



MUNICIPIOS POR DEPARTAMENTO Y RIESGO DEL 25 DE NOVIEMBRE AL 08 DE DICIEMBRE

DEPARTAMENTO	CLASIFICACIÓN TOTAL				
	VERDE	AMARILLO	NARANJA	ROJO	TOTAL
ALTA VERAPAZ	0	2	15	0	17
BAJA VERAPAZ	0	5	3	0	8
CHIMALTENANGO	0	13	3	0	16
CHIQUIMULA	0	3	8	0	11
EL PETEN	0	14	0	0	14
EL PROGRESO	0	3	5	0	8
ESCUINTLA	0	5	9	0	14
GUATEMALA	0	2	14	1	17
HUEHUETENANGO	0	12	19	2	33
IZABAL	0	0	3	2	5
JALAPA	0	3	4	0	7
JUTIAPA	0	7	10	0	17
QUETZALTENANGO	0	13	11	0	24
QUICHE	0	14	7	0	21
RETALHULEU	0	6	3	0	9
SACATEPEQUEZ	0	4	12	0	16
SAN MARCOS	0	27	3	0	30
SANTA ROSA	0	4	10	0	14
SOLOLA	0	8	10	1	19
SUCHITEPEQUEZ	0	7	14	0	21
TOTONICAPAN	0	4	4	0	8
ZACAPA	0	3	8	0	11
Total General	0	159	175	6	340





MUNICIPIOS EN RANGO DE CLASIFICACIÓN “ROJO” DEL 25 DE NOVIEMBRE AL 08 DE DICIEMBRE

Código departamento	Código municipio	Departamento	Municipio	Proyecciones preliminares 2022, de Población total INE	Proyecciones preliminares, de población >12 años	Número de Tamizajes	Número de casos positivos	Número de segundas dosis acumuladas	% de Positividad	Promedio de Número de pruebas por 1,000 habitantes por día.	Porcentaje acumulado de vacunación segundas dosis en mayores de 12 años	Incidencia de casos confirmados de COVID-19 por 100,000 habitantes en los últimos 14 días	Puntaje total	Rango del semáforo
1	6	GUATEMALA	CHINAUTLA	124365	94791	502	147	47938	29.28	0.29	50.57	118.2	11	> 10.5 Rojo
7	7	SOLOLA	SANTA CLARA LA LAGUNA	10483	7974	11	7	3619	63.64	0.07	45.39	66.77	11	> 10.5 Rojo
13	6	HUEHUETENANGO	SAN PEDRO NECTA	41562	29030	42	12	7069	28.57	0.07	24.35	28.87	11	> 10.5 Rojo
13	12	HUEHUETENANGO	LA DEMOCRACIA	61486	43324	293	127	12177	43.34	0.34	28.11	206.55	12	> 10.5 Rojo
18	1	IZABAL	PUERTO BARRIOS	112163	89405	1114	386	41176	34.65	0.71	46.06	344.14	12	> 10.5 Rojo
18	5	IZABAL	LOS AMATES	66233	49200	162	43	17879	26.54	0.17	36.34	64.92	11	> 10.5 Rojo