

# MSPAS

Ministerio de Salud Pública y Asistencia Social

Trabajando por la salud de Guatemala

Departamento de  
**EPIDEMIOLOGIA**

*Ciencia al servicio*



**GOBIERNO de  
GUATEMALA**  
DR. ALEJANDRO GIAMMATTEI

MINISTERIO DE  
SALUD PÚBLICA  
Y ASISTENCIA  
SOCIAL

# REPORTE SEMÁFORO COVID-19 DEL 09 DE DICIEMBRE AL 22 DE DICIEMBRE 2022

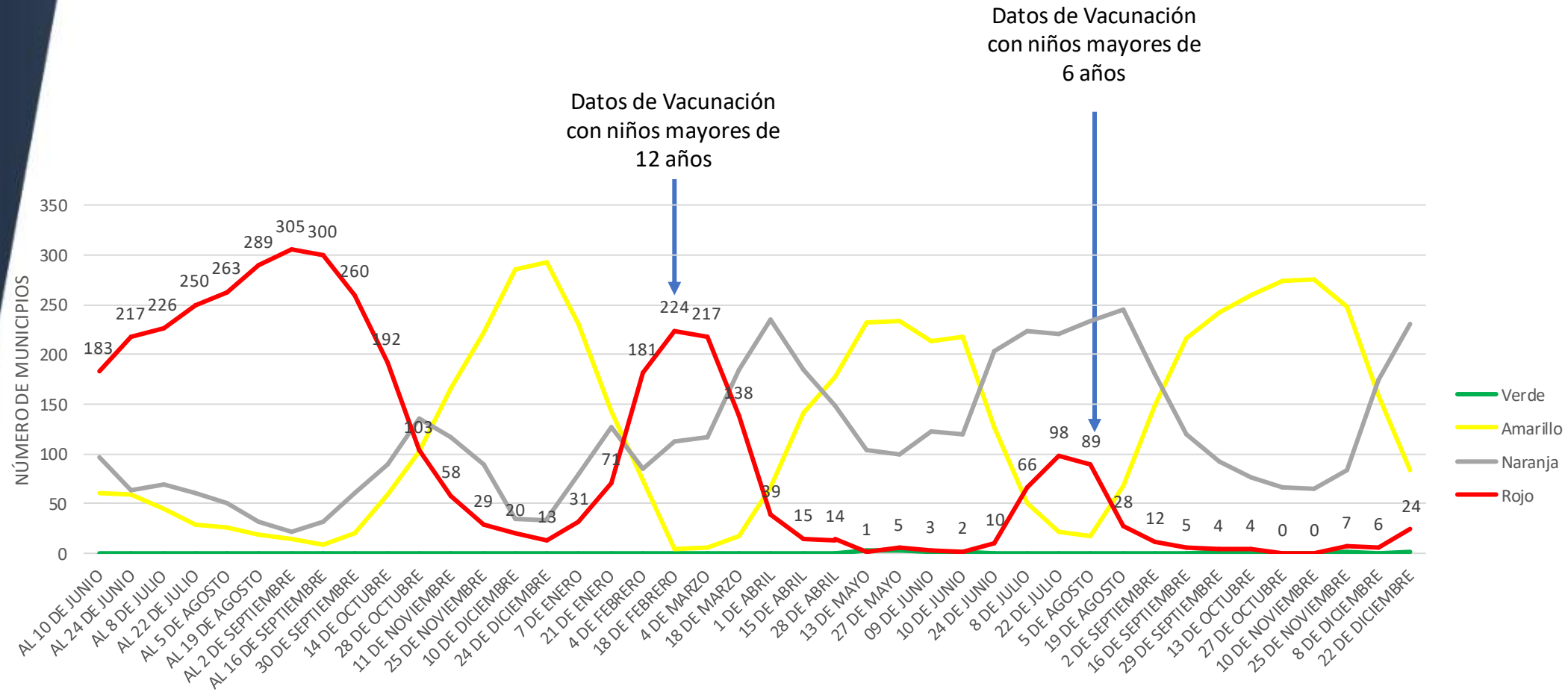
DEPARTAMENTO DE  
EPIDEMIOLOGIA  
MSPAS

GUATEMALA 23 DE  
DICIEMBRE  
2022





## HISTORIAL DE CLASIFICACIÓN DE MUNICIPIOS DE JUNIO 2021 AL 22 DE DICIEMBRE 2022

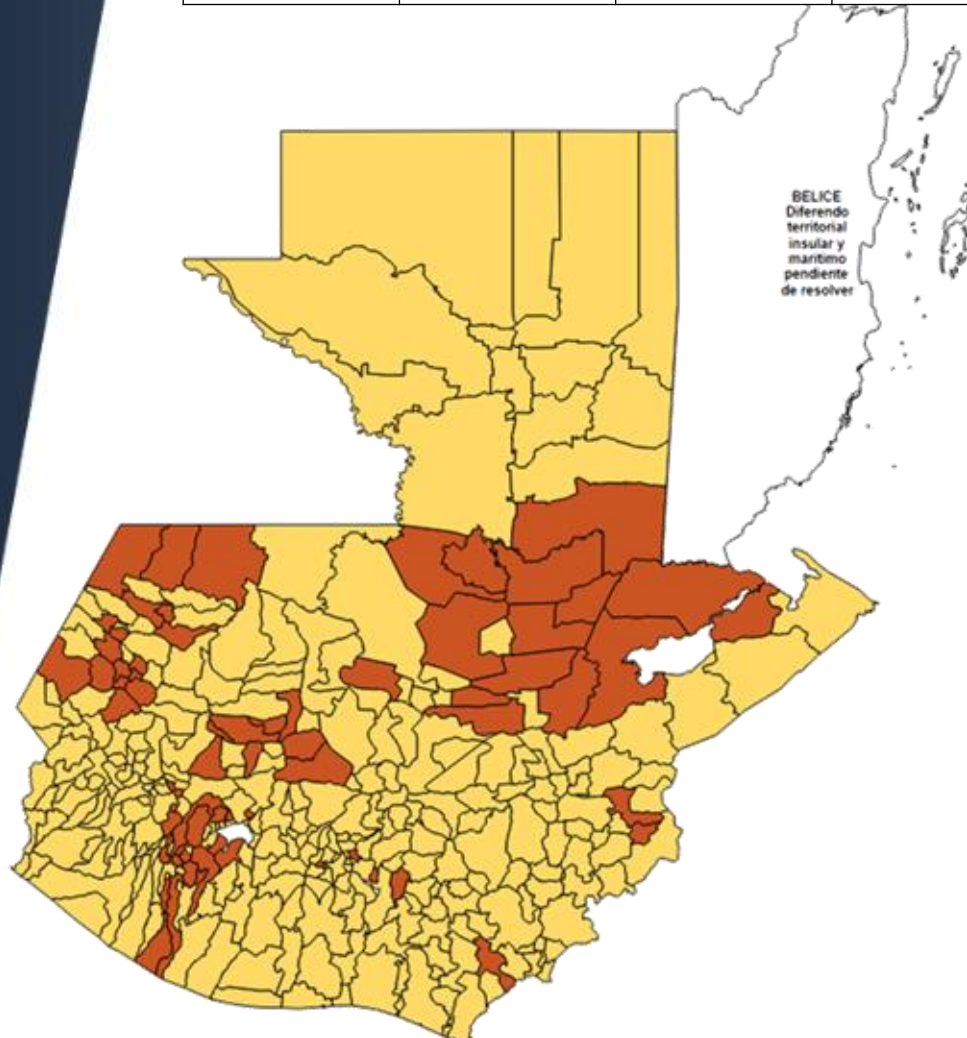




**CLASIFICACIÓN DE RIESGO COVID-19, NÚMERO DE MUNICIPIOS SEGÚN SEMÁFORO**

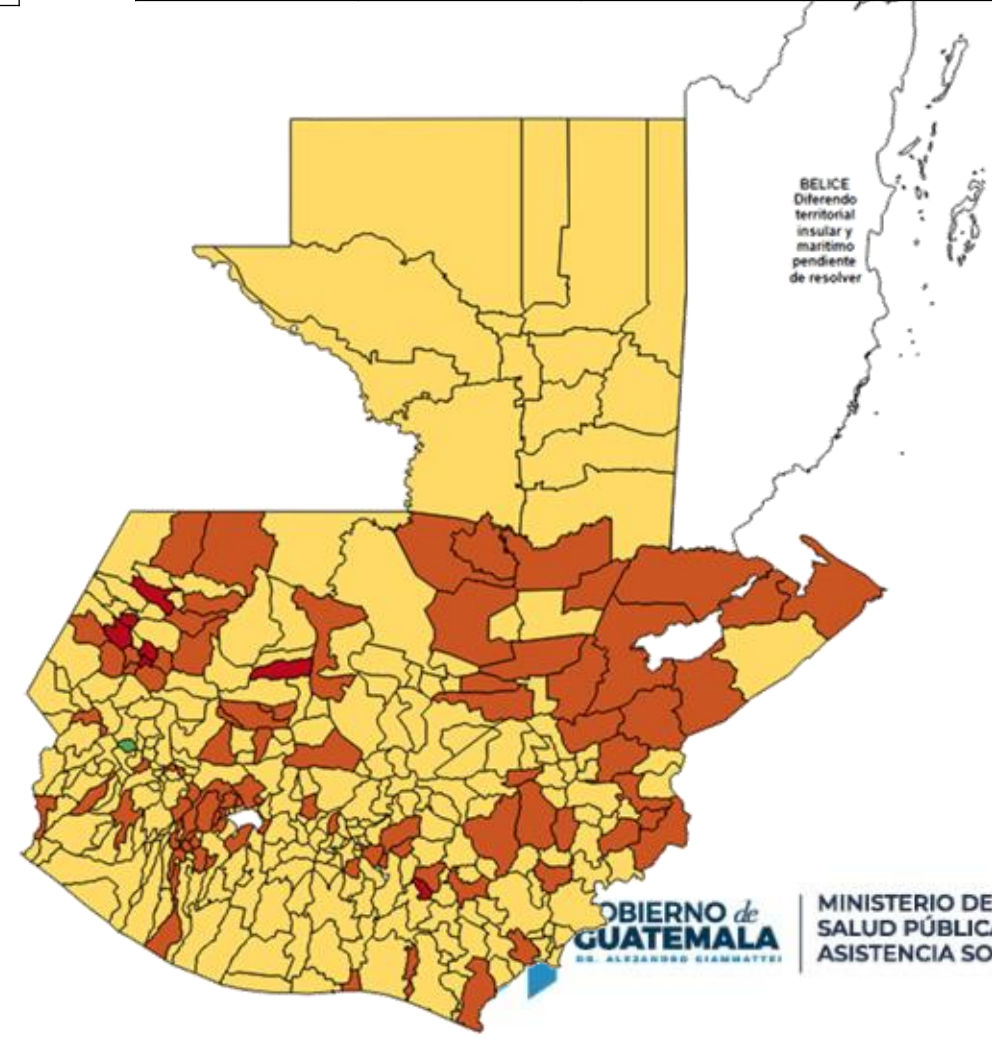
**DEL 28 DE OCTUBRE AL 10 DE NOVIEMBRE**

Verde	Amarrillo	Naranja	Rojo
0	275	65	0



**DEL 11 DE NOVIEMBRE AL 24 DE NOVIEMBRE**

Verde	Amarrillo	Naranja	Rojo
1	248	84	7



BELICE  
Diferendo  
territorial  
insular y  
marítimo  
pendiente  
de resolver

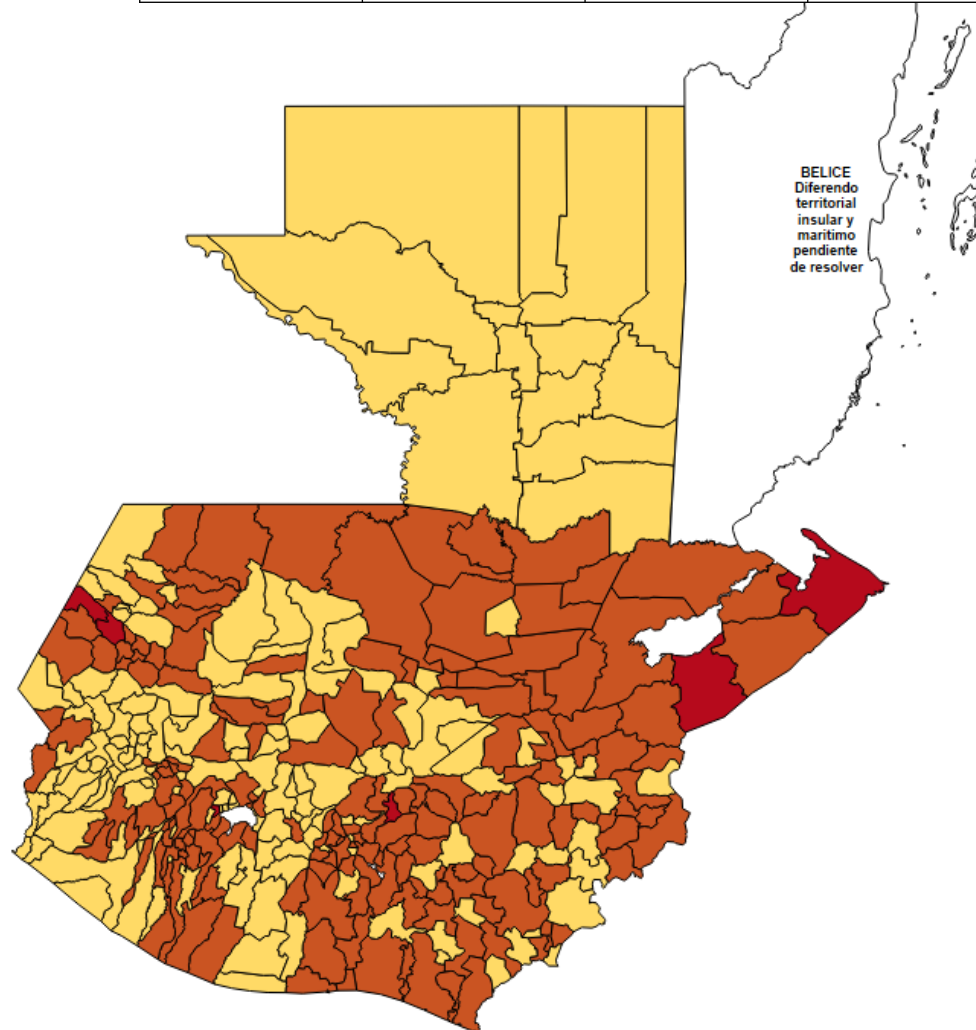
BELICE  
Diferendo  
territorial  
insular y  
marítimo  
pendiente  
de resolver



## CLASIFICACIÓN DE RIESGO COVID-19, NÚMERO DE MUNICIPIOS SEGÚN SEMÁFORO

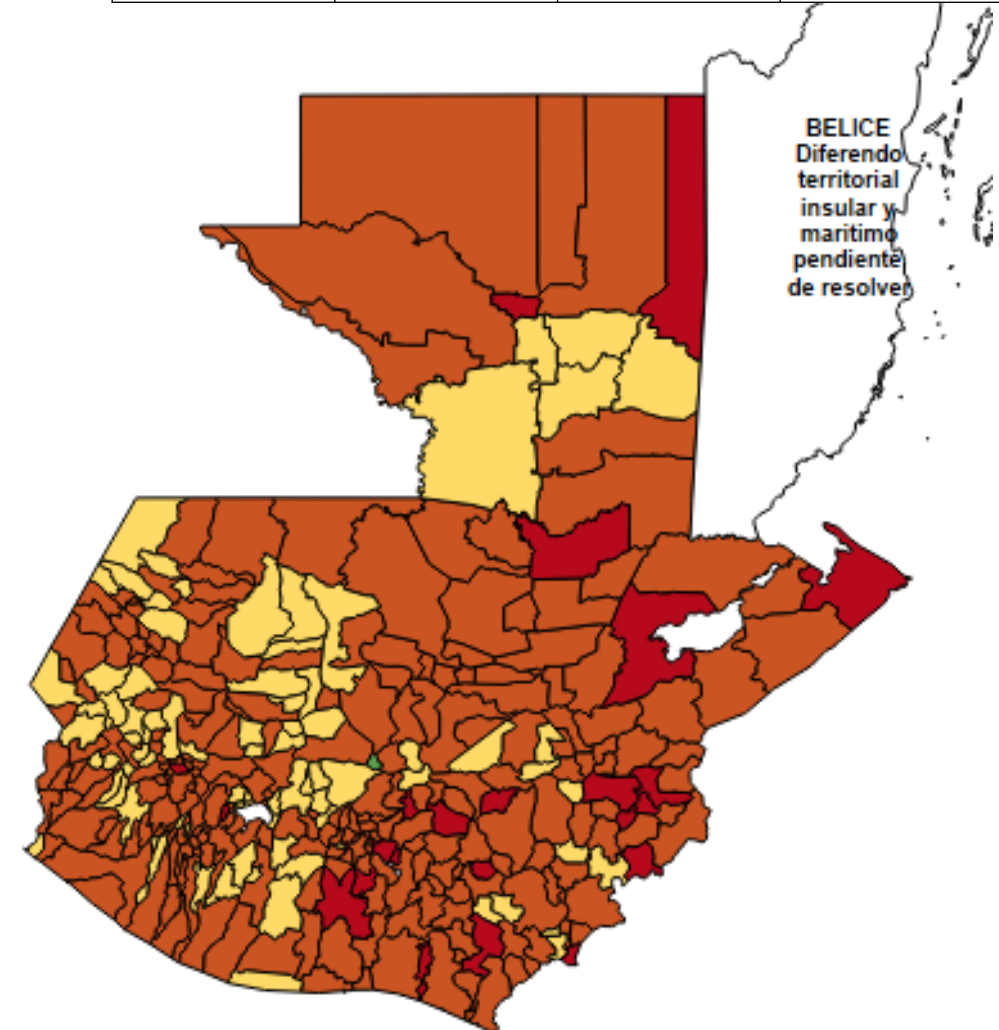
DEL 25 DE NOVIEMBRE AL 08 DE DICIEMBRE

Verde	Amarrillo	Naranja	Rojo
0	159	175	6



DEL 09 DE DICIEMBRE AL 22 DE DICIEMBRE

Verde	Amarrillo	Naranja	Rojo
1	84	231	24





## INDICADORES DE LOS ÚLTIMOS PERÍODOS DEL SEMÁFORO COVID-19

INDICADOR	DEL 25 DE NOVIEMBRE AL 08 DE DICIEMBRE	DEL 09 DE DICIEMBRE AL 22 DE DICIEMBRE
Tamizados	<b>106,501</b>	<b>118,909</b>
Casos confirmados	<b>15,837</b>	<b>27,009</b>
Tasa de incidencia	<b>93.9</b>	<b>160.2</b>
Positividad	<b>14.9%</b>	<b>22.7%</b>
Fallecidos	<b>0</b>	<b>15</b>
Letalidad	<b>0%</b>	<b>0.1%</b>

Fuente: SICOVID y Base Fallecidos Epidemiología MSPAS





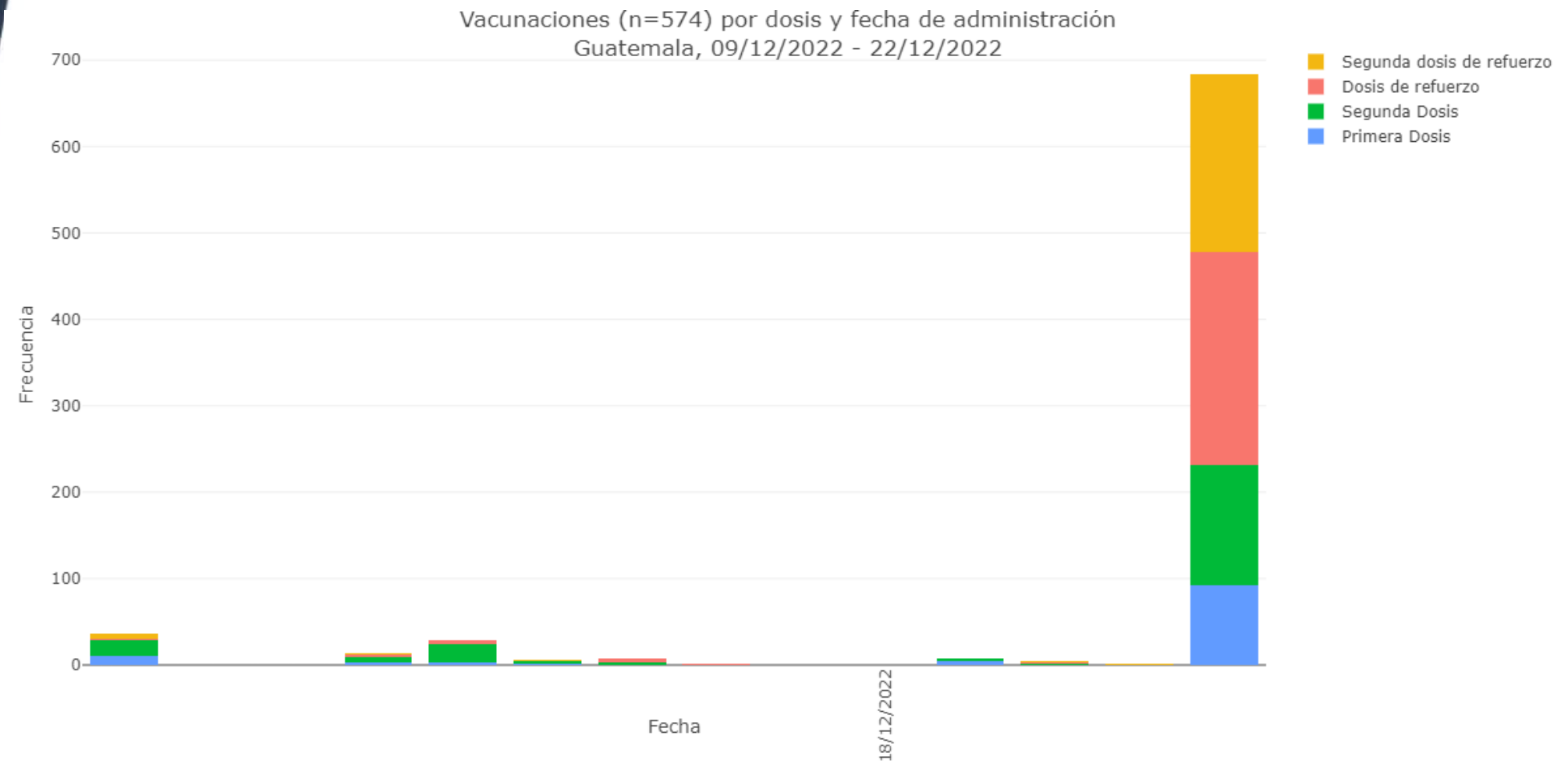
## VACUNADOS DE LOS ÚLTIMOS PERIODOS DEL SEMÁFORO COVID-19

DOSIS DE VACUNA	DEL 25 DE NOVIEMBRE AL 08 DE DICIEMBRE	DEL 09 DE DICIEMBRE AL 22 DE DICIEMBRE
Personas vacunadas con primera dosis	<b>479</b>	<b>114</b>
Personas vacunadas con esquema completo	<b>1,042</b>	<b>196</b>
Personas vacunadas con dosis de refuerzo	<b>504</b>	<b>264</b>

Fuente: Registro De Vacunación COVID-19

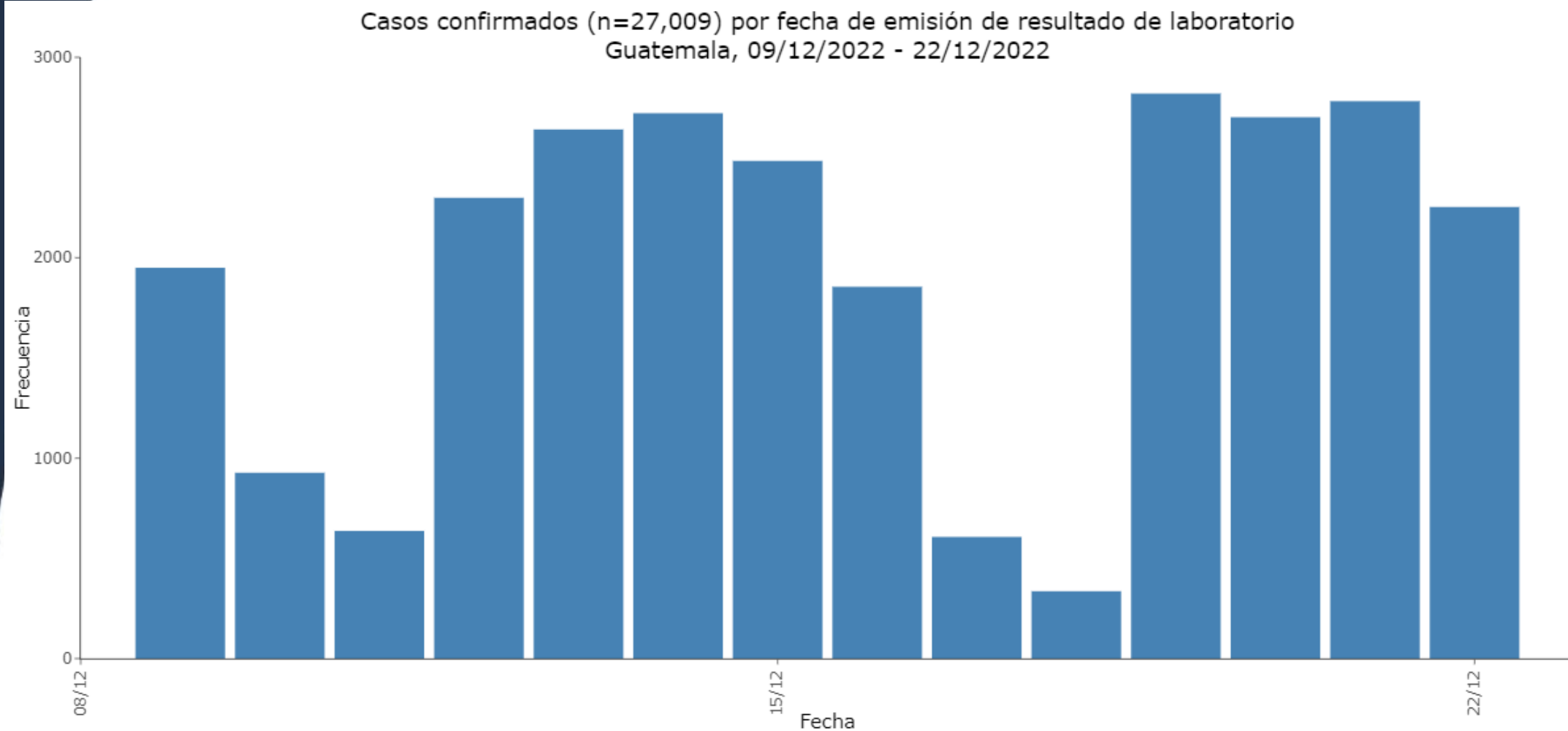


# VACUNACION POR DOSIS DEL 9 AL 22 DE DICIEMBRE



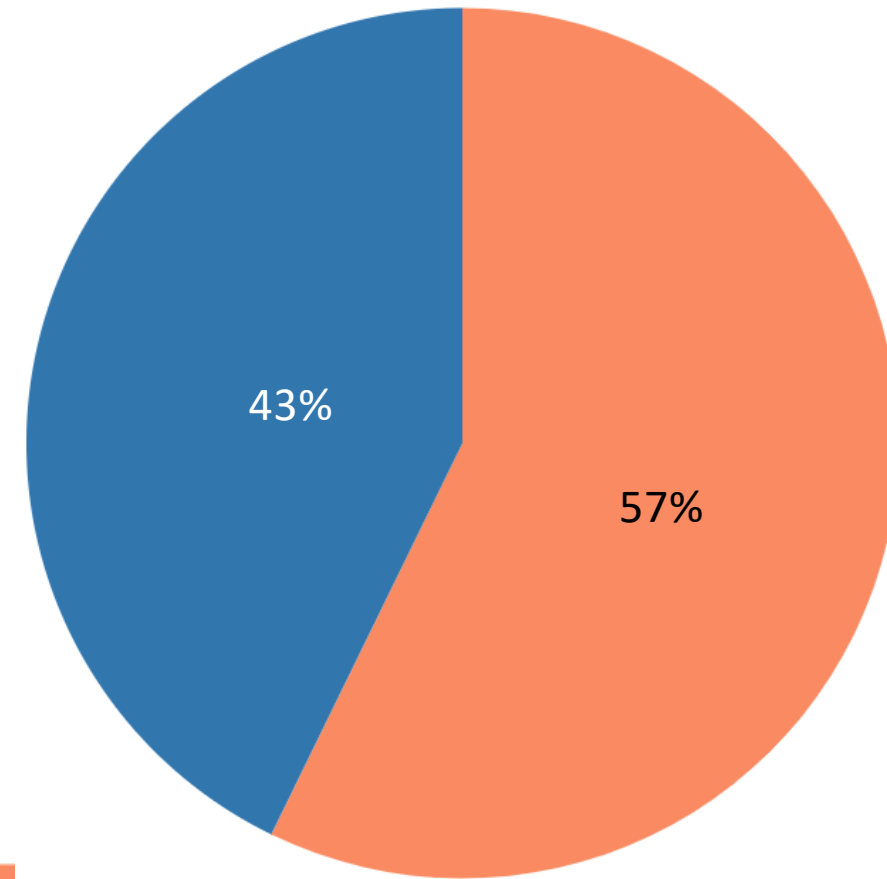
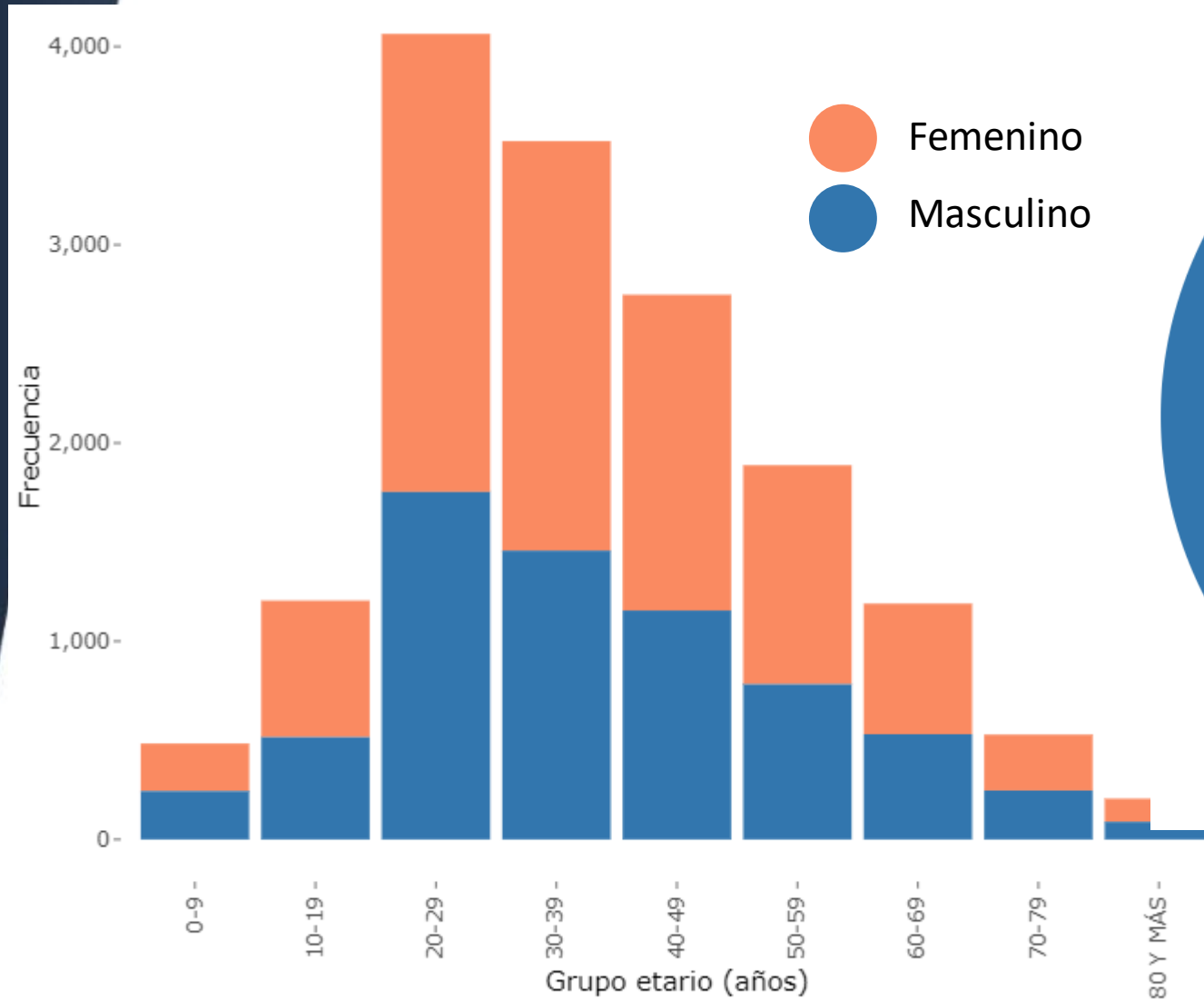


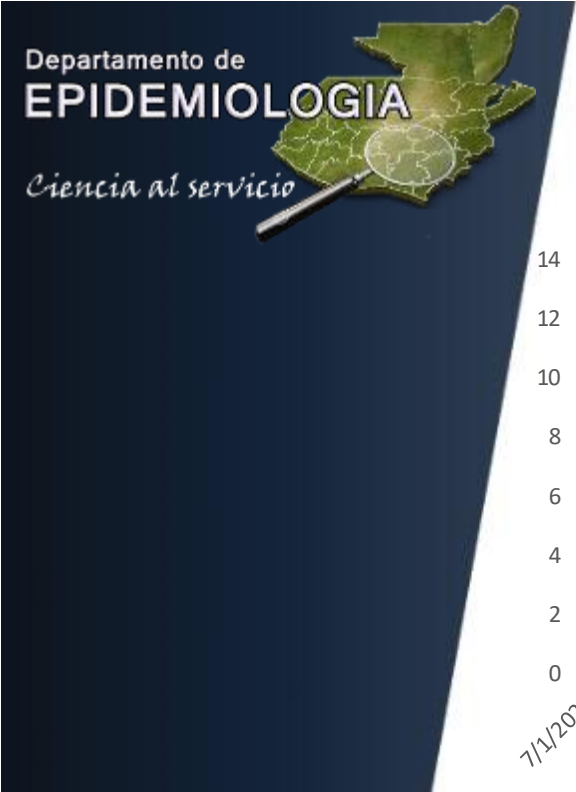
## CASOS CONFIRMADOS DIARIOS DEL 9 AL 22 DE DICIEMBRE



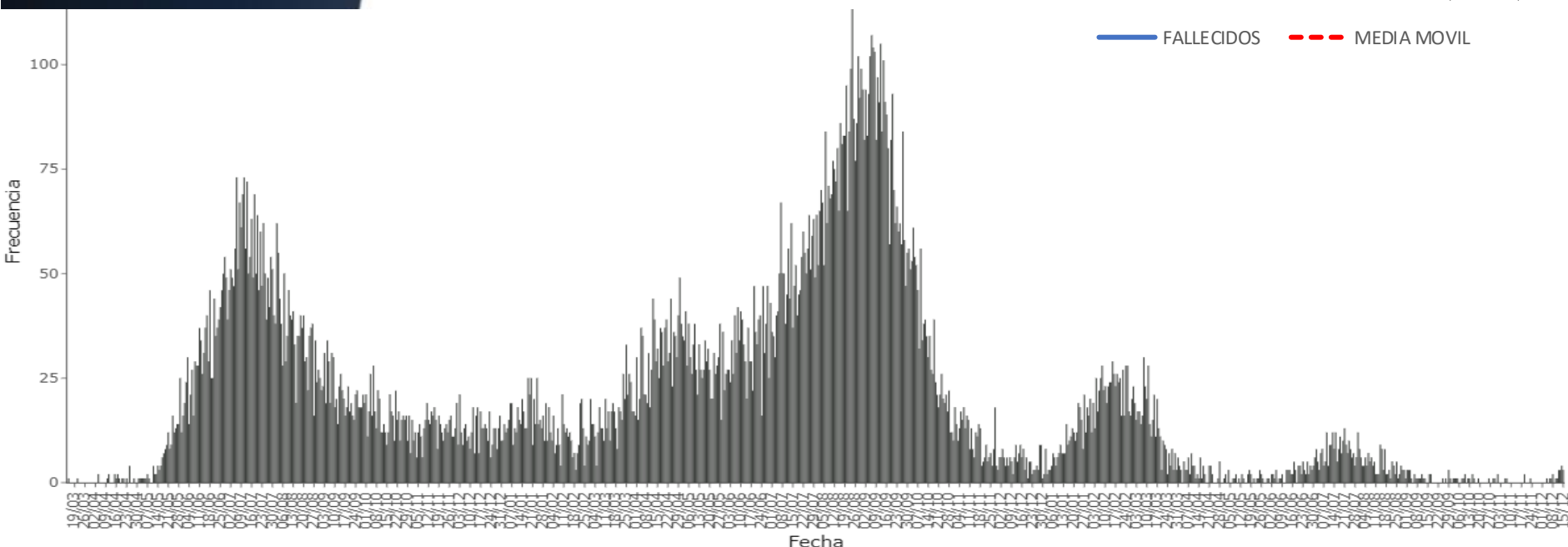
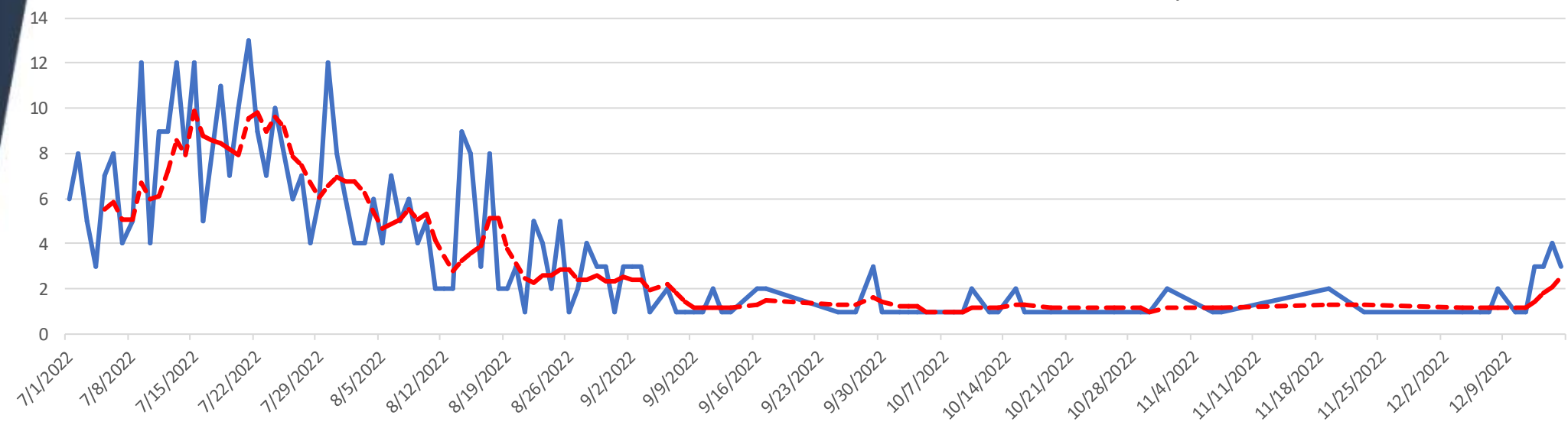


## CASOS CONFIRMADOS POR GRUPO DE EDAD Y SEXO DEL 09 AL 22 DE DICIEMBRE





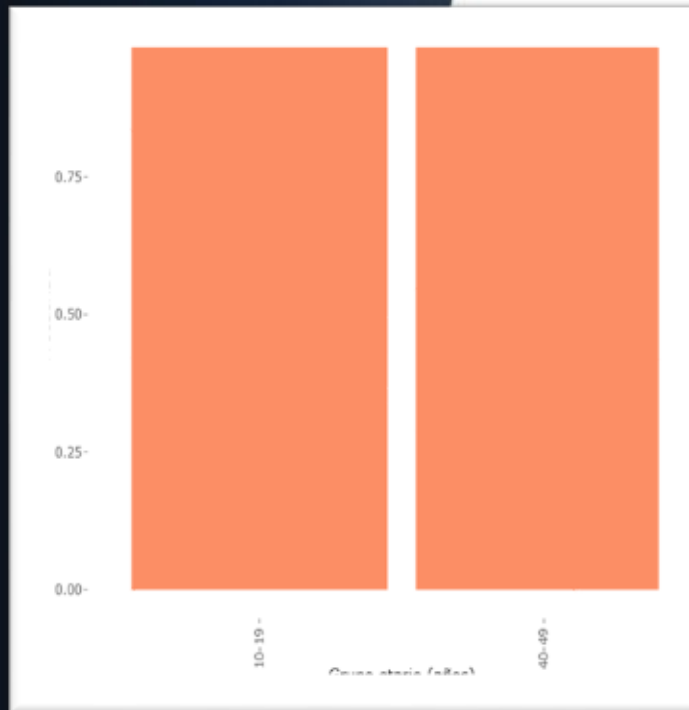
# SITUACIÓN DE CASOS FALLECIDOS AL 23 DE DICIEMBRE, POR FECHA



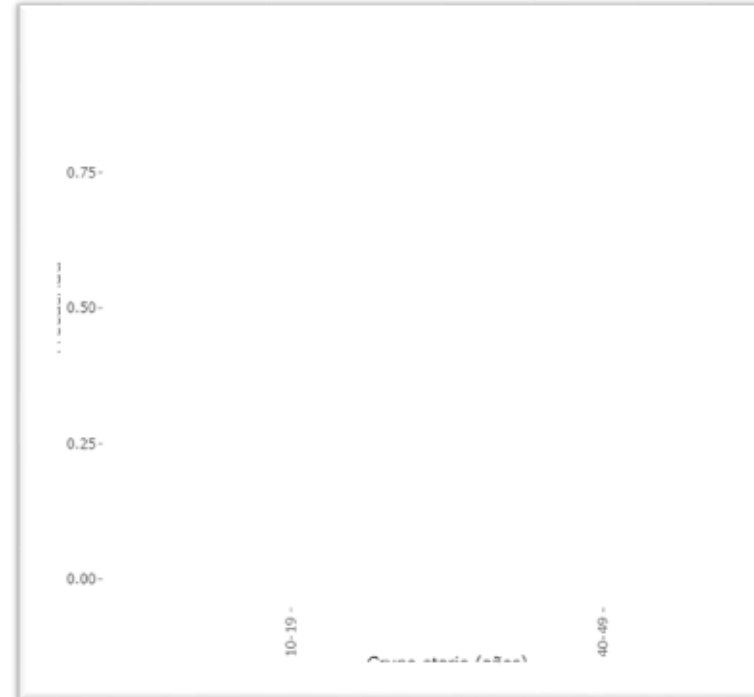


## SITUACIÓN DE CASOS FALLECIDOS POR GRUPOS ETAREOS

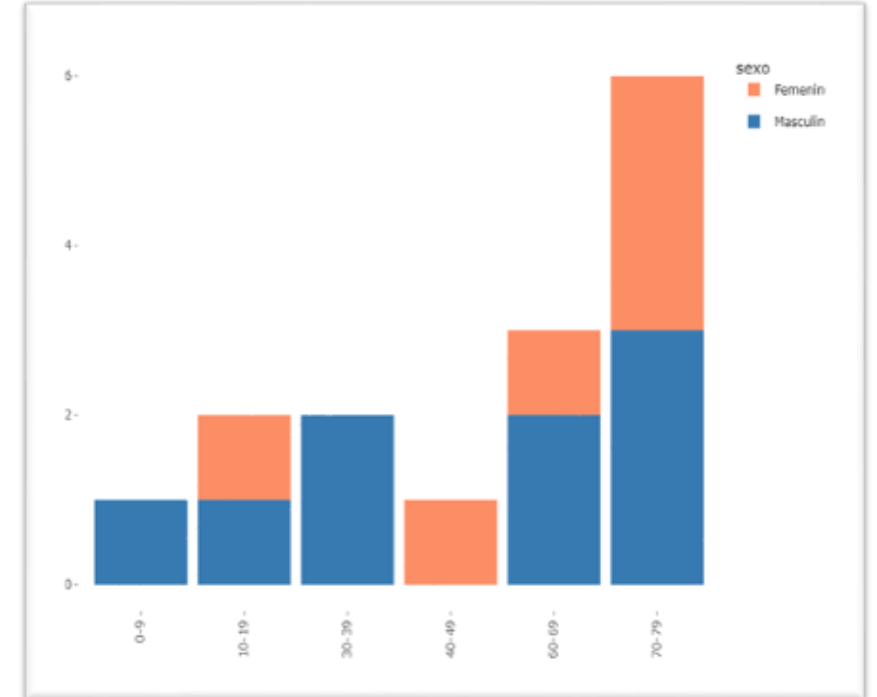
DEL 11 DE NOVIEMBRE  
AL 24 DE NOVIEMBRE



DEL 25 DE NOVIEMBRE  
AL 8 DE DICIEMBRE



DEL 9 AL 22 DE DICIEMBRE



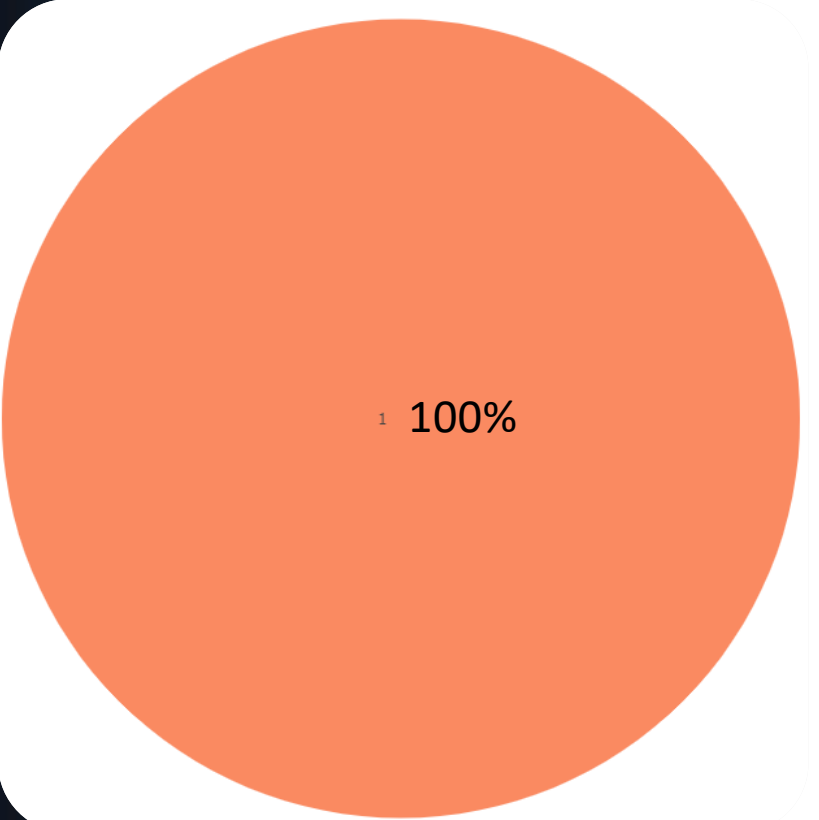
 Femenino

 Masculino

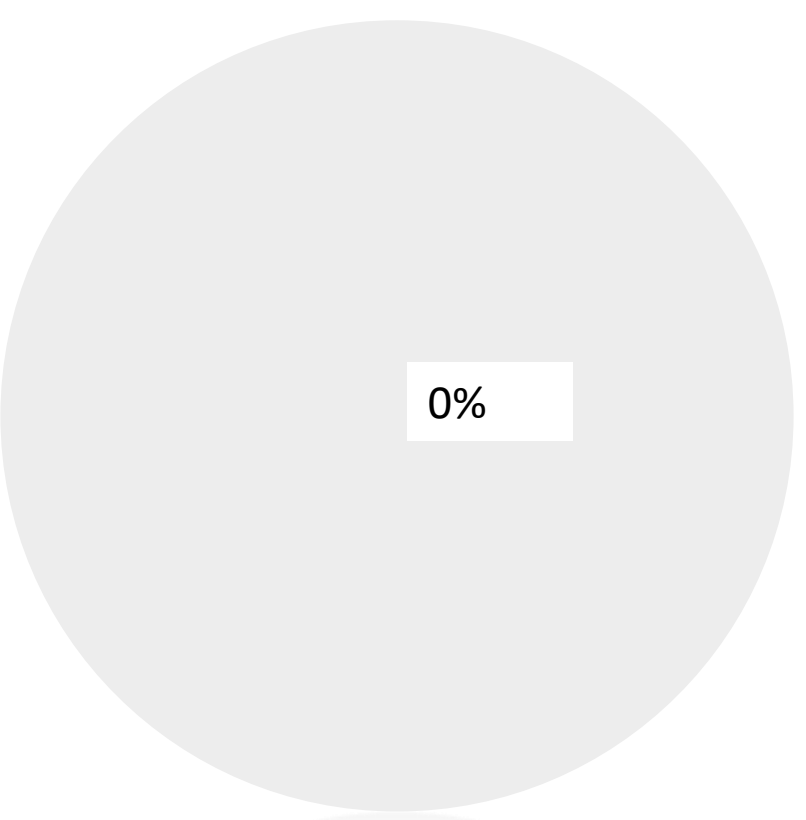


## SITUACIÓN DE CASOS FALLECIDOS POR SEXO

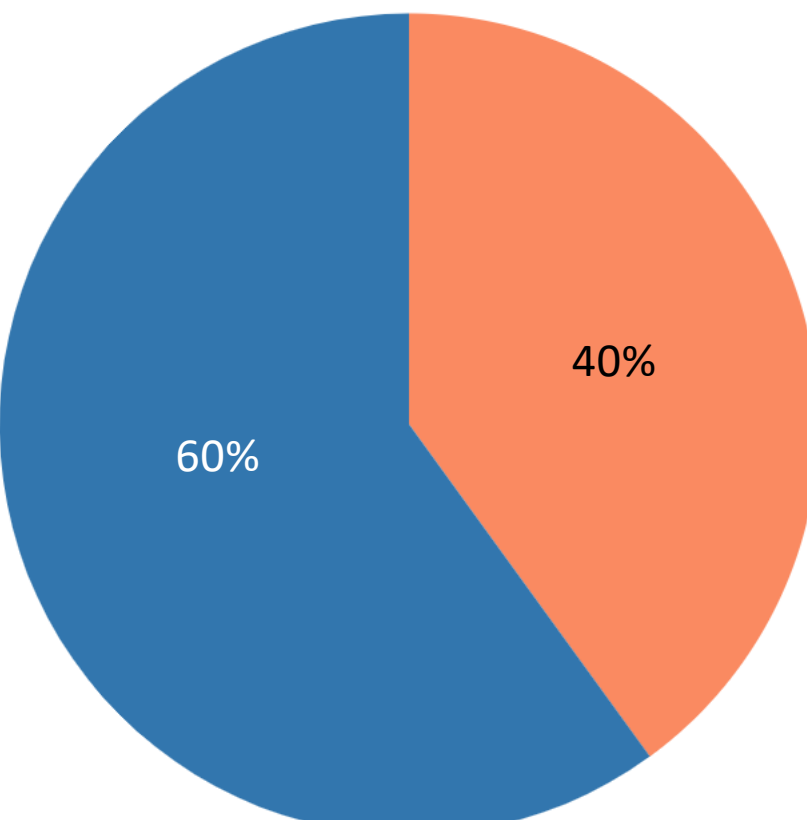
DEL 11 DE NOVIEMBRE AL 24 DE NOVIEMBRE



DEL 25 DE NOVIEMBRE AL 8 DE DICIEMBRE



DEL 9 AL 22 DE DICIEMBRE



 Femenino       Masculino



## MUNICIPIOS POR DEPARTAMENTO Y RIESGO DEL 9 AL 22 DE DICIEMBRE

DEPARTAMENTO	CLASIFICACIÓN TOTAL				
	VERDE	AMARILLO	NARANJA	ROJO	TOTAL
ALTA VERAPAZ	0	0	16	1	17
BAJA VERAPAZ	0	1	7	0	8
CHIMALTENANGO	0	8	8	0	16
CHIQUMULA	0	0	6	5	11
EL PETEN	0	5	7	2	14
EL PROGRESO	0	3	4	1	8
ESCUINTLA	0	2	10	2	14
GUATEMALA	0	1	12	4	17
HUEHUETENANGO	0	7	26	0	33
IZABAL	0	0	3	2	5
JALAPA	0	1	6	0	7
JUTIAPA	0	5	11	1	17
QUETZALTENANGO	0	4	19	1	24
QUICHE	1	12	8	0	21
RETALHULEU	0	2	7	0	9
SACATEPEQUEZ	0	1	14	1	16
SAN MARCOS	0	16	14	0	30
SANTA ROSA	0	0	11	3	14
SOLOLA	0	8	10	1	19
SUCHITEPEQUEZ	0	6	15	0	21
TOTONICAPAN	0	1	7	0	8
ZACAPA	0	1	10	0	11
<b>Total General</b>	<b>1</b>	<b>84</b>	<b>231</b>	<b>24</b>	<b>340</b>





## MUNICIPIOS EN RANGO DE CLASIFICACIÓN “ROJO” DEL 9 AL 22 DE DICIEMBRE

Código departamento	Código municipio	Departamento	Municipio	Proyecciones preliminares 2022, de Población total INE	Proyecciones preliminares, de población >12 años	Número de Tamizajes	Número de casos positivos	Número de segundas dosis acumuladas	% de Positividad	Promedio de Número de pruebas por 1,000 habitantes por día.	Porcentaje acumulado de vacunación segundas dosis en mayores de 12 años	Incidencia de casos confirmados de COVID-19 por 100,000 habitantes en los últimos 14 días	Puntaje total	Rango del semáforo
1	5	GUATEMALA	PALENCIA	74839	54644	386	114	31378	29.53	0.37	57.42	152.33	11	ROJO
1	6	GUATEMALA	CHINAUTLA	124365	94791	598	203	47943	33.95	0.34	50.58	163.23	11	ROJO
1	15	GUATEMALA	VILLA NUEVA	483897	378270	3847	1391	218723	36.16	0.57	57.82	287.46	11.5	ROJO
1	17	GUATEMALA	SAN MIGUEL PETAPA	150513	119637	1177	396	72611	33.64	0.56	60.69	263.1	11.5	ROJO
2	6	EL PROGRESO	SANSARE	13674	10770	135	48	6089	35.56	0.71	56.54	351.03	11	ROJO
3	15	SACATEPEQUEZ	SAN ANTONIO AGUAS CALIENTES	12997	10442	39	16	6694	41.03	0.21	64.11	123.11	11	ROJO
5	1	ESCUINTLA	ESCUINTLA	170280	134762	1516	460	84243	30.34	0.64	62.51	270.14	11	ROJO
5	11	ESCUINTLA	PALÚN	72203	55649	369	102	31405	27.64	0.37	56.43	141.27	11	ROJO
6	5	SANTA ROSA	SAN RAFAEL LAS FLORES	14078	10711	68	19	4437	27.94	0.35	41.42	134.96	12	ROJO
6	6	SANTA ROSA	ORATORIO	27539	21169	62	20	8544	32.26	0.16	40.36	72.62	11	ROJO
6	11	SANTA ROSA	GUAZACAPÁN	22482	17498	112	33	8212	29.46	0.36	46.93	146.78	12	ROJO
7	3	SOLOLA	SANTA MARÍA VISITACIÓN	2641	2064	16	7	1387	43.75	0.43	67.2	265.05	11.5	ROJO
9	3	QUETZALTENANGO	OLINTEPEQUE	39383	29664	291	75	12564	25.77	0.53	42.35	190.44	11.5	ROJO
16	15	ALTA VERAPAZ	FRAY BARTOLOMÉ DE LAS CASAS	79714	55817	112	38	8287	33.93	0.1	14.85	47.67	11	ROJO
17	3	EL PETEN	SAN BENITO	54189	41518	292	93	15694	31.85	0.38	37.8	171.62	12	ROJO
17	11	EL PETEN	MELCHOR DE MENCOS	30682	22686	55	20	9714	36.36	0.13	42.82	65.18	11	ROJO
18	1	IZABAL	PUERTO BARRIOS	112163	89405	1077	301	41189	27.95	0.69	46.07	268.36	12	ROJO
18	3	IZABAL	EL ESTOR	83771	56050	159	40	8714	25.16	0.14	15.55	47.75	11	ROJO
20	1	CHIQUIMULA	CHIQUIMULA	120384	90352	558	169	49001	30.29	0.33	54.23	140.38	11	ROJO
20	3	CHIQUIMULA	SAN JUAN LA ERMITA	18751	13816	103	25	5630	24.27	0.39	40.75	133.33	11	ROJO
20	4	CHIQUIMULA	JOCOTÁN	75578	50248	33	11	12467	33.33	0.03	24.81	14.55	11	ROJO
20	8	CHIQUIMULA	CONCEPCIÓN LAS MINAS	12615	10016	56	19	6921	33.93	0.32	69.1	150.61	11	ROJO
20	10	CHIQUIMULA	SAN JACINTO	13381	10251	53	16	6012	30.19	0.28	58.65	119.57	11	ROJO
22	8	JUTIAPA	JEREZ	6903	5533	25	10	3389	40	0.26	61.25	144.86	11	ROJO